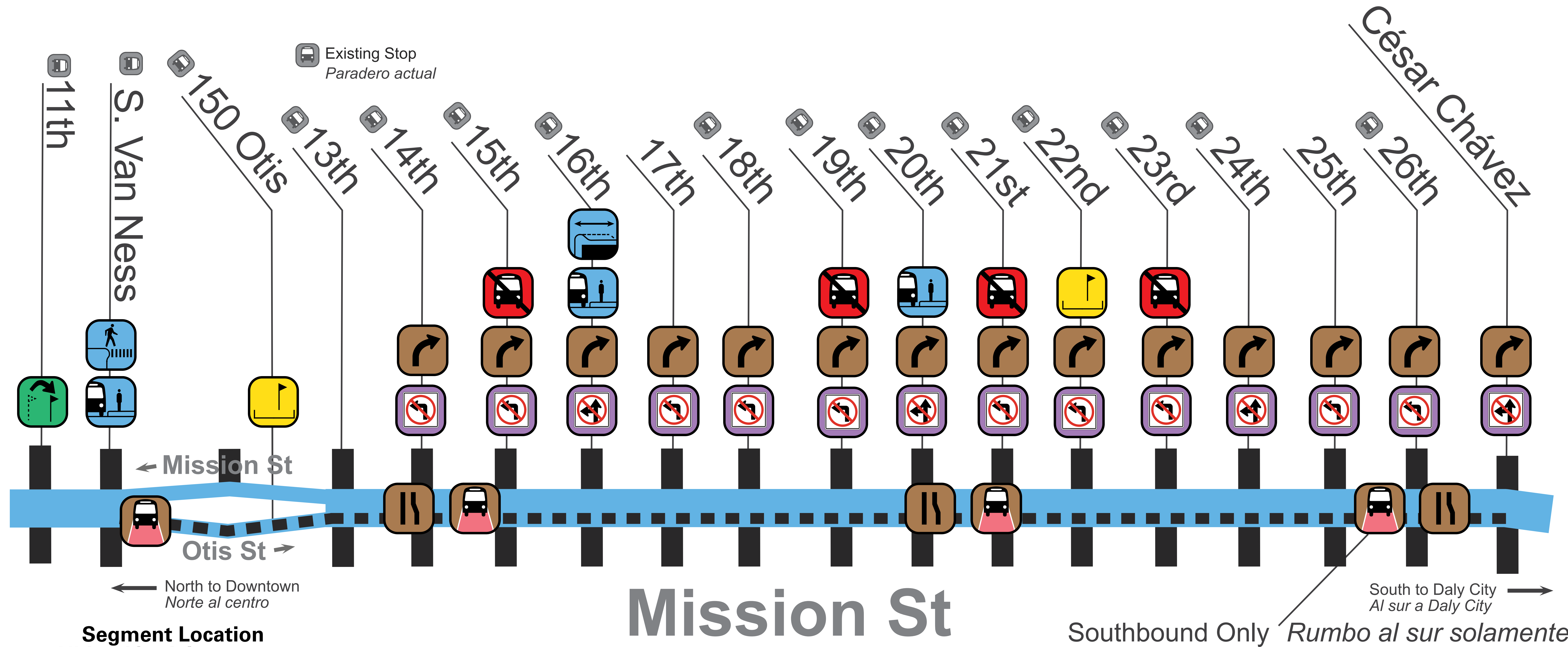
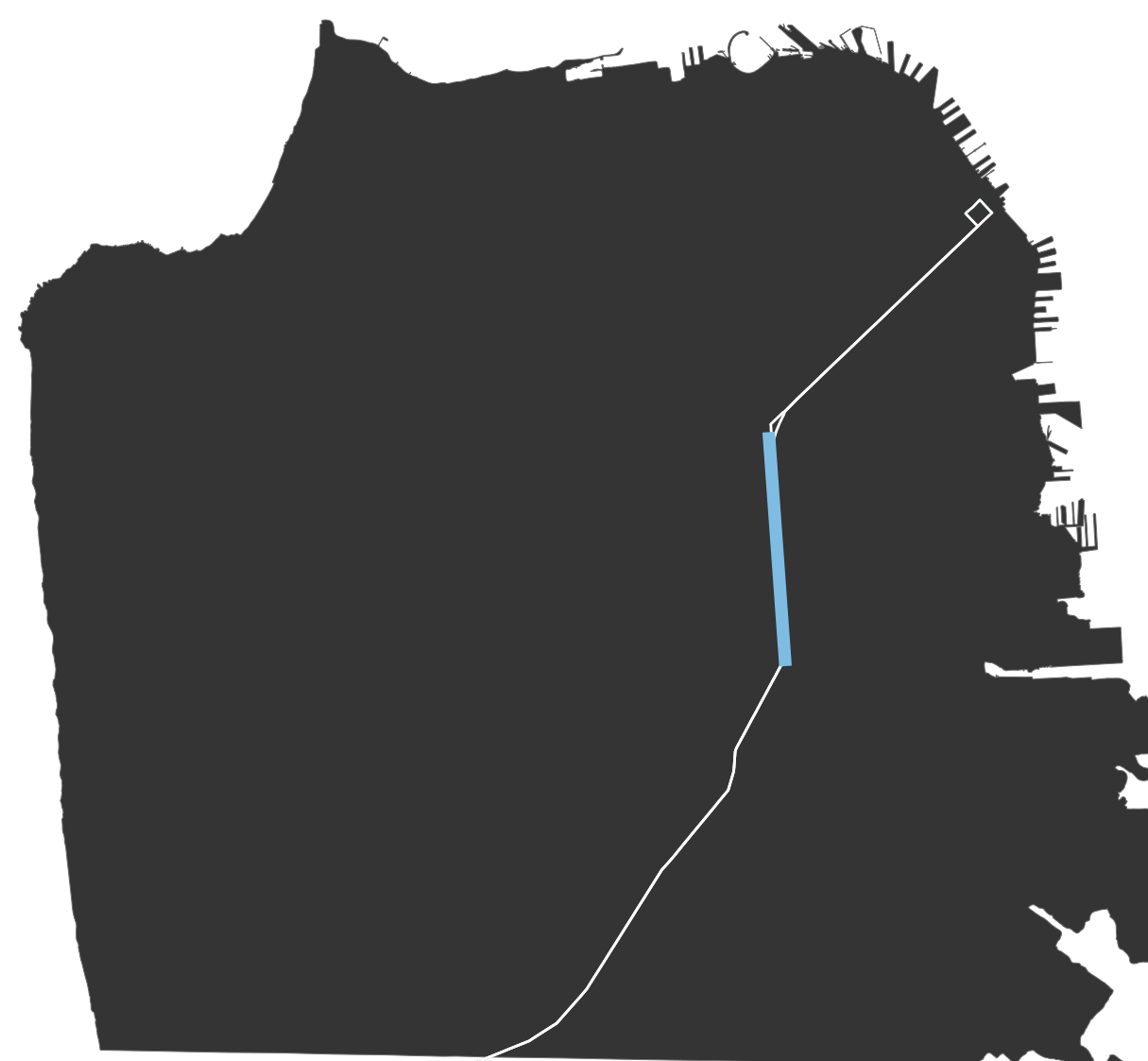


Proposal Summary: 11th St to Cesar Chávez



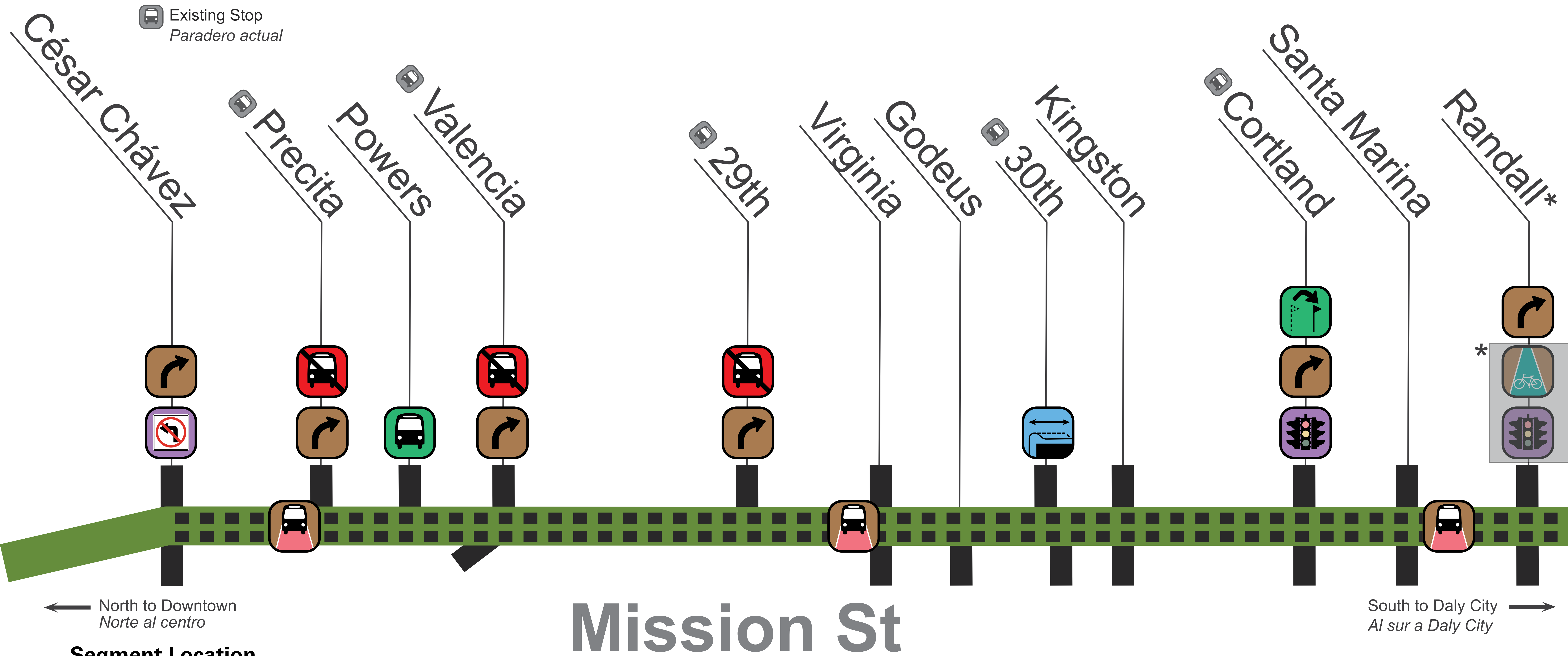
Summary of Proposals | Resumen de propuestas

Segment Location
Ubicación del segmento



- New Pedestrian Bulbs**
Nuevas salientes de la acera para peatones
- New Transit Bulbs**
Nuevas salientes de la acera para el transporte público
- Extend Transit Bulbs**
Extender las salientes de la acera para el transporte público
- Stop Removal**
Eliminación de paradero
- Lane Reduction**
(from 4 lanes to 3 lanes)
Reducción de carriles (de 4 carriles a 3 carriles)
- Transit-Only Lane**
(southbound only)
Carril exclusivo para el transporte público (rumbo al sur solamente)
- Right Turn Only**
(northbound)
- No Left Turn**
(southbound)
- &**
Solo para voltear a la derecha (rumbo al norte) **y** No voltear a la izquierda (rumbo al sur)
- New Turn Pockets**
Nuevos espacios para voltear
- Convert Bulb to Bus Zone**
Convertir una saliente en zona para autobuses
- No Left Turn (both directions)**
No voltear a la izquierda (ambas direcciones)

Proposal Summary: Cesar Chávez to Randall



Segment Location
Ubicación del segmento

Summary of Proposals | Resumen de propuestas

- New Stop**
Establecimiento de paradero
- Relocate Stop**
Reubicación de paradero
- Extend Transit Bulbs**
Extender las salientes de la acera para el transporte público
- Stop Removal**
Eliminación de paradero
- New Turn Pockets**
Nuevos espacios para voltear
- New Bike Lane**
Establecimiento carril de bicicleta
- Transit-Only Lane**
Carril exclusivo para el transporte público
- Left Turn Restrictions**
No voltear a la izquierda
- New Traffic Signal or Signal Timing Changes**
Nueva señal de tráfico o cambios en la señal de tráfico

