

Embarcadero Enhancement Project – Fase 1 - Encuesta

Bienvenido a la encuesta

Más en: <https://www.sfmta.com/projects/embarcadero-enhancement-project>

Infórmese un poco sobre el Proyecto antes de empezar

Bienvenido a la encuesta

Gracias por tomarse el tiempo de proporcionar sus impresiones sobre el Proyecto de Mejoramiento del Embarcadero. Primero nos aseguraremos de que tenga acceso a la información más reciente sobre el Proyecto y luego empezaremos la encuesta.



El propósito del Proyecto de Mejoramiento del Embarcadero (Embarcadero Enhancement Project o EEP) es mejorar la seguridad, movilidad, conectividad y accesibilidad para todos los usuarios del Embarcadero

La primera fase del EEP cubre en el Segmento Central (Mission Street a Broadway) y está dirigida a mejoras de seguridad en el corazón de la costa de la bahía donde ocurren la mayoría de las colisiones y hay mayor demanda del paseo marítimo.

El Embarcadero (entre las calles Lombard y Townsend) está en la [Red de Alta Incidencia de Lesiones](#) de Visión Cero – el 13% de las calles donde ocurren el 75% de las lesiones graves y fatales.

Dos de las tres intersecciones menos seguras en el Distrito de Supervisión 3 están ubicadas a lo largo del corredor del Embarcadero – en Washington Street y Broadway. ([Camina SF](#))

A medida que nos recuperamos de los impactos de la pandemia, la SFMTA está comprometida a aliarse con residentes, empresas e inquilinos del Puerto para entregar un proyecto que conserve la costa de la bahía como un destino especial y acogedor.



El Proyecto de Mejoramiento del Embarcadero – Fase 1 – Encuesta

Antes de responder la encuesta, recomendamos que revise la [hoja de datos interactiva](#) y [el sitio web del proyecto](#) para informarse más sobre las propuestas para la Fase 1 del proyecto (no se preocupe - aún estaremos aquí cuando regrese).

¿Qué es lo más importante para usted?

2 / 5

Por favor califique 5 los 7 puntos sobre la línea en su orden de preferencia.

¿Qué es lo más importante para usted?

El Embarcadero cumple muchas funciones, lo cual incluye ser un corredor principal de transporte público, destino turístico, distrito comercial orientado al mar y área de recreación pública.

Califique qué actividades y funciones son más importantes para usted arrastrándolos 5 sobre la línea en su orden de preferencia.

Movilidad y circulación

Recreación y espacios abiertos

Paseo marítimo de uso compartido

Estacionamiento y zonas de carga

Compras, comida, eventos

Actividades marítimas y turismo


Seguridad Vial

Movilidad y circulación



El Embarcadero conecta la autopista I-280 con la red arterial de la ciudad. Es un centro regional de transporte público y una entrada principal al noreste de San Francisco. Es el segundo corredor para bicicletas en cuanto a actividad y mueve decenas de miles de peatones cada día.

Recreación y espacios abiertos



La costa de la bahía a lo largo del Embarcadero atrae a millones de visitantes cada año y es un destino popular para las personas locales que quieren hacer ejercicio y disfrutar del aire libre.

Paseo marítimo de uso compartido



El paseo marítimo de uso compartido del Embarcadero es uno de los segmentos más populares e icónicos del Sendero de la Bahía de San Francisco. Un objetivo clave del proyecto es mejorar la experiencia general al usar el paseo marítimo.

Estacionamiento y zonas de carga



Hay una gran demanda de acceso al borde de la acera a lo largo de la costa de la bahía para dejar y recoger pasajeros y cargar bienes, especialmente cerca del Ferry Building (Edificio del Transbordador). Hay estacionamiento a más largo plazo disponible en muelles fuera de la calle, lotes y garajes.

Compras, comida, eventos




Hay muchos restaurantes y espacios para eventos especiales en El Embarcadero, así como el Ferry Building Marketplace y el Farmers Market (Mercado de Productores).

Actividades marítimas y turismo



El Embarcadero es la sede de una costa de la bahía activa con transbordadores y taxis acuáticos que prestan servicio a miles de viajeros cada día, además de recorridos y cruceros turísticos.

Seguridad vial



El Embarcadero está en la Red de Alta Incidencia de Lesiones de [Visión Cero](#) – donde en promedio una persona sufre lesiones a causa del tránsito cada 10 días.

Comentario general

Cuéntenos sobre sus prioridades

3 / 5

Por favor indique cuánto está de acuerdo con las siguientes afirmaciones

Cuéntenos sobre sus prioridades

Hemos proporcionado afirmaciones de valor relacionadas con cada una de sus prioridades principales para El Embarcadero.

Por favor califique con estrellas hasta qué punto está de acuerdo con cada afirmación (más estrellas = más de acuerdo)

Movilidad y circulación

Califique hasta qué punto está de acuerdo con la manera como las propuestas ayudan a **mover eficientemente a personas y bienes** a lo largo de la costa de la bahía.



1. Viajes en bicicleta y patinete

El proyecto hará que sea más fácil para que más personas lleguen a más destinos en bicicleta y patinete a lo largo de la costa de la bahía.

1 Estrella 2 Estrellas 3 Estrellas 4 Estrellas 5 Estrellas

2. Conexiones con la ciudad

Este proyecto conecta mejor la costa de la bahía con el centro de la ciudad y los vecindarios adyacentes.

1 Estrella 2 Estrellas 3 Estrellas 4 Estrellas 5 Estrellas

3. Congestión de vehículos, tiempo de viaje

Es importante evaluar los impactos iniciales al tráfico vehicular y al tiempo de viaje antes de invertir en cambios más permanentes.

1 Estrella 2 Estrellas 3 Estrellas 4 Estrellas 5 Estrellas


4. Frecuencia de viaje

Es más probable que viaje en El Embarcadero debido a los cambios propuestos con el proyecto.

1 Estrella 2 Estrellas 3 Estrellas 4 Estrellas 5 Estrellas

Recreación y espacios abiertos

Califique hasta qué punto está de acuerdo con la manera como las propuestas del proyecto ayudan a la función de El Embarcadero como un **lugar para hacer ejercicio y recrearse**.



1. Una costa de la bahía agradable

Este proyecto hará que sea más agradable para más personas estar en El Embarcadero.

1 Estrella 2 Estrellas 3 Estrellas 4 Estrellas 5 Estrellas

2. Ejercicio

Es más probable que haga ejercicio (pasee, camine, trote, monte bicicleta) a lo largo de El Embarcadero debido a los cambios con este proyecto.

1Estrella 2Estrellas 3Estrellas 4Estrellas 5Estrellas

Paseo marítimo de uso compartido

Califique hasta qué punto está de acuerdo con cómo las propuestas del proyecto abordan **los conflictos entre usuarios en el paseo marítimo de uso compartido de El Embarcadero.**



1. Experiencia de los peatones

Las personas que caminan en el paseo marítimo se beneficiarán directamente de una ciclovía protegida en la calle que atraiga fuera del paseo marítimo a los usuarios que van más rápido.

1Estrella 2Estrellas 3Estrellas 4Estrellas 5Estrellas

2. Bicicletas y patinetes en el paseo marítimo

Aún con una nueva ciclovía protegida, está bien permitir que personas en bicicletas y patinetes circulen en el paseo marítimo si lo hacen lentamente.

1Estrella 2Estrellas 3Estrellas 4Estrellas 5Estrellas

3. Educación y control del cumplimiento

Es importante incluir en este proyecto esfuerzos de educación y de control del cumplimiento de velocidades y usos seguros en el paseo marítimo.

1Estrella 2Estrellas 3Estrellas 4Estrellas 5Estrellas

Estacionamiento y zonas de carga

Califique hasta qué punto está de acuerdo con la manera como las propuestas del proyecto ayudan a la función del Embarcadero de **ofrecer acceso al borde de la acera.**



1. Embarcadero rumbo al sur

Es importante ofrecer más estacionamiento y zonas de carga en el lado de la ciudad del Embarcadero en Washington Street, cerca del Ferry Building.

1Estrella 2Estrellas 3Estrellas 4Estrellas 5Estrellas

2. Indicadores del camino e información

Es importante ofrecer mensajes en tiempo real y letreros para indicar el camino que dirijan a las personas a garajes fuera de la calle y lugares de estacionamiento cercanos.

1Estrella 2Estrellas 3Estrellas 4Estrellas 5Estrellas

3. Cruces de la ciclovía

En general, me parece bien el concepto de una ciclovía protegida y tener que cruzarla al momento de cargar o descargar un vehículo.

1Estrella 2Estrellas 3Estrellas 4Estrellas 5Estrellas

Compras, comida, eventos

Califique hasta qué punto está de acuerdo con la manera como las propuestas del proyecto ayudan a la función del Embarcadero como un **destino para hacer compras, comer y asistir a eventos**.



1. Acceso a los negocios

El proyecto mejorará el acceso al Ferry Building, restaurantes y otros espacios para eventos a lo largo de la costa de la bahía.

1 Estrella 2 Estrellas 3 Estrellas 4 Estrellas 5 Estrellas

2. Frecuencia de actividad económica

Es más probable que vaya de compras, a comer o asista a eventos especiales a lo largo de El Embarcadero debido a los cambios propuestos con este proyecto.

1 Estrella 2 Estrellas 3 Estrellas 4 Estrellas 5 Estrellas

Actividades marítimas y turismo

Califique hasta qué punto está de acuerdo con la manera como las propuestas del proyecto ayudan la función de El Embarcadero de promover usos marítimos.



1. Conexiones a los transbordadores

Las bicicletas, los patinetes y otras formas de micromovilidad son conexiones útiles de 'última milla' al servicio del transbordador.

1 Estrella 2 Estrellas 3 Estrellas 4 Estrellas 5 Estrellas

2. Turismo

Este proyecto ayudará a hacer que El Embarcadero sea más acogedor para turistas y otros visitantes de fuera de la ciudad.

1 Estrella 2 Estrellas 3 Estrellas 4 Estrellas 5 Estrellas

Seguridad Vial

Califique hasta qué punto está de acuerdo con cómo las propuestas del proyecto apoyan **la seguridad en la calzada de El Embarcadero**.



1. Seguridad general

Este proyecto mejorará la seguridad general al viajar a lo largo de El Embarcadero.

1Estrella 2Estrellas 3Estrellas 4Estrellas 5Estrellas

2. Velocidades de viaje

Es importante que este proyecto reduzca la velocidad de los vehículos a lo largo de la calzada.

1Estrella 2Estrellas 3Estrellas 4Estrellas 5Estrellas

3. Educación y control del cumplimiento

Es importante incluir en este proyecto esfuerzos de educación y de control del cumplimiento de velocidades y comportamientos seguros en la calzada.

1Estrella 2Estrellas 3Estrellas 4Estrellas 5Estrellas

Comentario general

Comparta sus preferencias de diseño

Por favor califique las opciones de diseño de 1 estrella (la menos preferida) a 5 estrellas (la más preferida)

Comparta sus preferencias de diseño

Las siguientes pestañas amplían áreas o detalles particulares de las propuestas del proyecto para los que nos encantaría tener sus impresiones específicas.

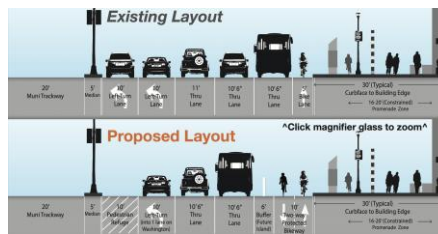
Por favor califique con estrellas cuánto prefiere cada elemento de diseño (más estrellas = más de acuerdo) y haga comentarios si los tiene.

¿Está satisfecho con las configuraciones de carril propuestas en Washington Street y Broadway?

Cambios en las intersecciones

Washington Street

Al acercarse a Washington Street rumbo al norte, retirar un carril de vuelta a la izquierda y convertir a Washington en una vía de un carril en cada dirección con mejoras de seguridad.

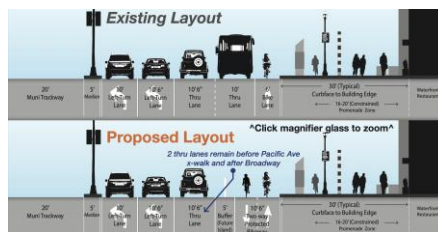


Califique de 1 (la menos preferida) a 5 estrellas (la más preferida)

1Estrella 2Estrellas 3Estrellas 4Estrellas 5Estrellas

Broadway

Para resolver mejor un “cuello de botella” en Broadway, incluir un segmento corto con un solo carril que sigue de frente y mantener los dos carriles de vuelta a la izquierda a Broadway.



Califique de 1 (la menos preferida) a 5 estrellas (la más preferida)

1Estrella 2Estrellas 3Estrellas 4Estrellas 5Estrellas

¿Está satisfecho con las herramientas para conflictos entre usuarios del paseo marítimo de uso compartido?

Conflictos en el paseo marítimo

La ciclovía para los más rápidos

Usar letreros de guía para alentar a los usuarios que viajan más rápido a usar la ciclovía protegida.



Califique de 1 (la menos preferida) a 5 estrellas (la más preferida)

1Estrella 2Estrellas 3Estrellas 4Estrellas 5Estrellas

Que no haya e-patinetes en el paseo

Hacer cumplir la prohibición de patinetes y otros aparatos motorizados en el paseo marítimo. (Use la lupa a continuación para ampliar la imagen de ejemplo de letrero.)



Califique de 1 (la menos preferida) a 5 estrellas (la más preferida)

1Estrella 2Estrellas 3Estrellas 4Estrellas 5Estrellas

“Zona para bajarse”, Ferry Building

Establecer una “zona para bajarse” de bicicletas y patinetes cerca del Ferry Building una vez que se haya instalado una ciclovía de doble sentido.



Califique de 1 (la menos preferida) a 5 estrellas (la más preferida)

1Estrella 2Estrellas 3Estrellas 4Estrellas 5Estrellas

¿Qué diseño es adecuado para cruces a ‘media cuadra’ (por ej., en Clay St) en una potencial futura fase?

Cruce de la ciclovía

Cruce elevado y la ciclovía CEDE

Gestionar la velocidad de los usuarios de la ciclovía con medidas físicas, como cruces peatonales elevados.



Califique de 1 (la menos preferida) a 5 estrellas (la más preferida)

1 Estrella 2 Estrellas 3 Estrellas 4 Estrellas 5 Estrellas

SEMÁFORO en la ciclovía

Usar semáforos para bicicletas en cruces secundarios a 'media cuadra'.



Califique de 1 (la menos preferida) a 5 estrellas (la más preferida)

1 Estrella 2 Estrellas 3 Estrellas 4 Estrellas 5 Estrellas

Letrero de ALTO en la ciclovía

Usar letreros de alto para bicicletas en cruces secundarios a 'media cuadra'.



Califique de 1 (la menos preferida) a 5 estrellas (la más preferida)

1 Estrella 2 Estrellas 3 Estrellas 4 Estrellas 5 Estrellas

Comentario general

Cuéntenos un poco sobre usted. Por favor haga clic en terminar cuando termine.

Preguntas finales (opcionales)

¿Cuál es su código postal?

¿Cuál es la razón principal por la que usa el corredor?

- Vivo cerca
 - Trabajo allí o cerca
 - Lo uso para llegar a otro lugar
 - Por recreación
-

¿Qué edad tiene?

- 25 y menos
 - 26 a 40
 - 41 a 60
 - 61 a 80
 - 81 y más
-

¿Cuál es su género?

- Femenino
 - Masculino
 - Mujer transgénero
 - Hombre transgénero
 - Género no conforme
 - No está en la lista
-

¿Cuál es su raza/origen étnico?

- Asiático o isleño del Pacífico
 - Negro o afroamericano
 - Hispanico o Latinx
 - Del Medio Oriente o del norte de África
 - Indígena americano
 - Blanco
 - Otro
-

¿Cuál es su dirección de correo electrónico?

¿Fue fácil seguir esta encuesta?

¿Cómo podemos mejorar esta experiencia?

¡Gracias!

Sus respuestas ayudarán a guiar la propuesta final para la Fase 1 del EEP.

Responda las preguntas que quiera, luego haga clic en Terminar:

Comentario general

Nuestros aliados:



¡Gracias por participar!

Ya puede cerrar el navegador.

Manténgase en contacto

¡Gracias por sus opiniones sobre el proyecto!

Se han registrado sus respuestas. Por favor responda unas cuantas preguntas demográficas y denos su dirección de correo electrónico para futuras actualizaciones del proyecto