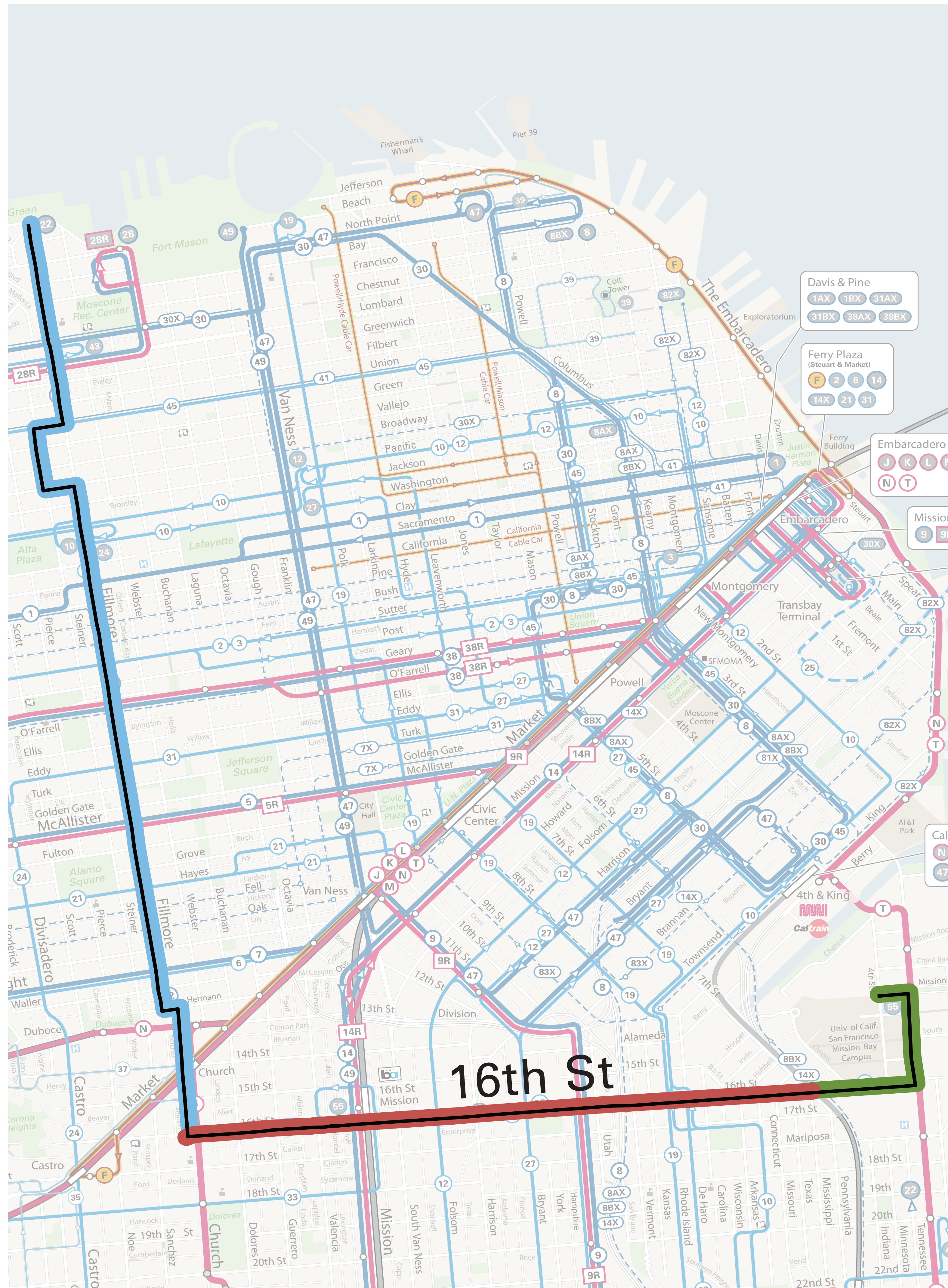


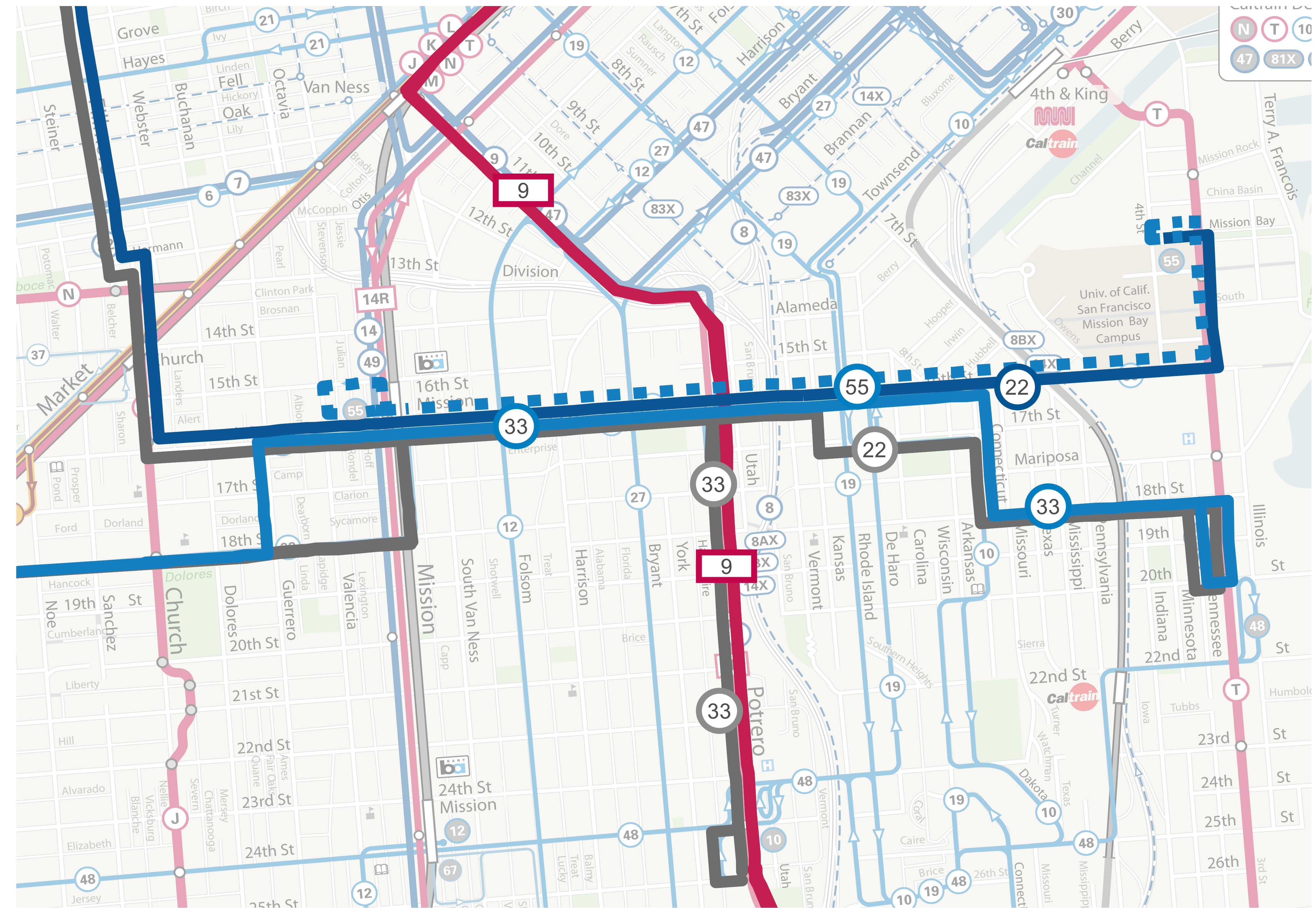
22 Fillmore Project Segments



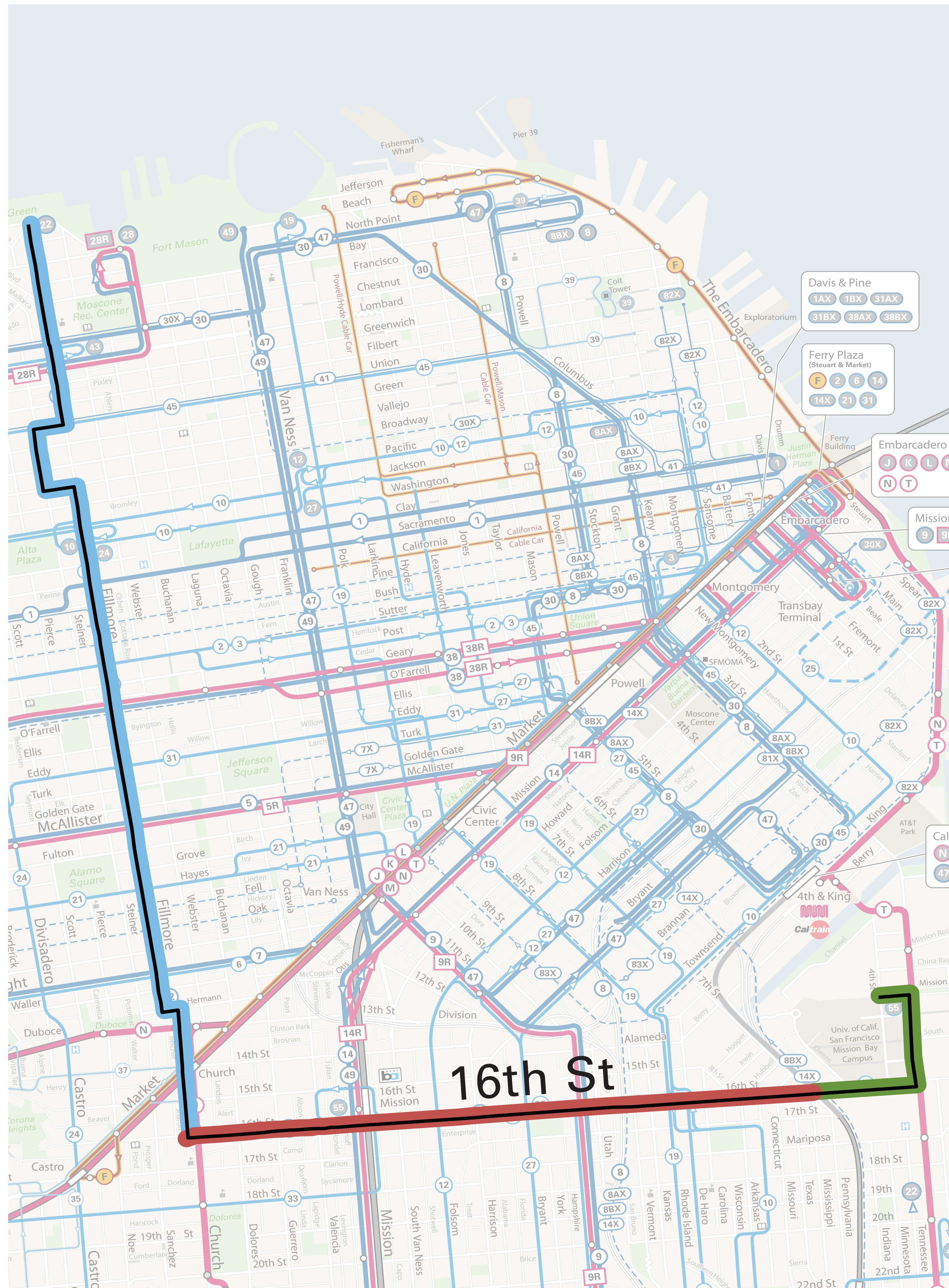
Area Muni Service Changes

The below map depicts the future service plan for the 9 San Bruno, 22 Fillmore, and 33 Stanyan. The line segments in grey represent existing route alignments that will be modified over time.

Route	Service Frequency (Headway)	Alignment
9 San Bruno	Increase (exact mins TBD)	No Change
22 Fillmore	AM: Increase from 9 min to 6 min PM: no change	Continue along 16th Street to Mission Bay
33 Stanyan	Increase from 15 min to 12 min	Continue on 16th Street and cover existing 22 Fillmore alignment
55 16th Street	Interim Service every 15 min	16th Street BART to Mission Bay



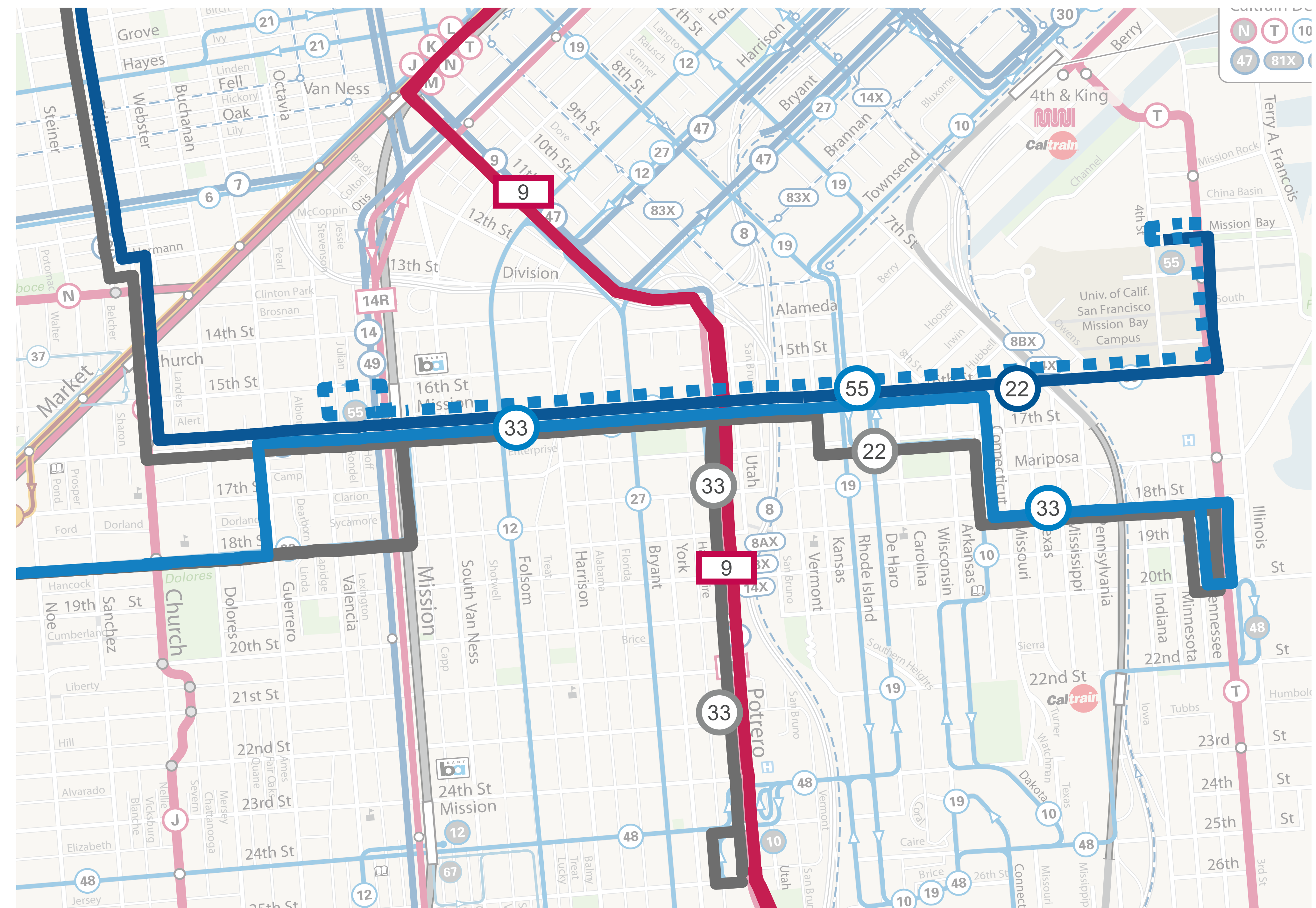
Segmentos del proyecto de la 22 Fillmore



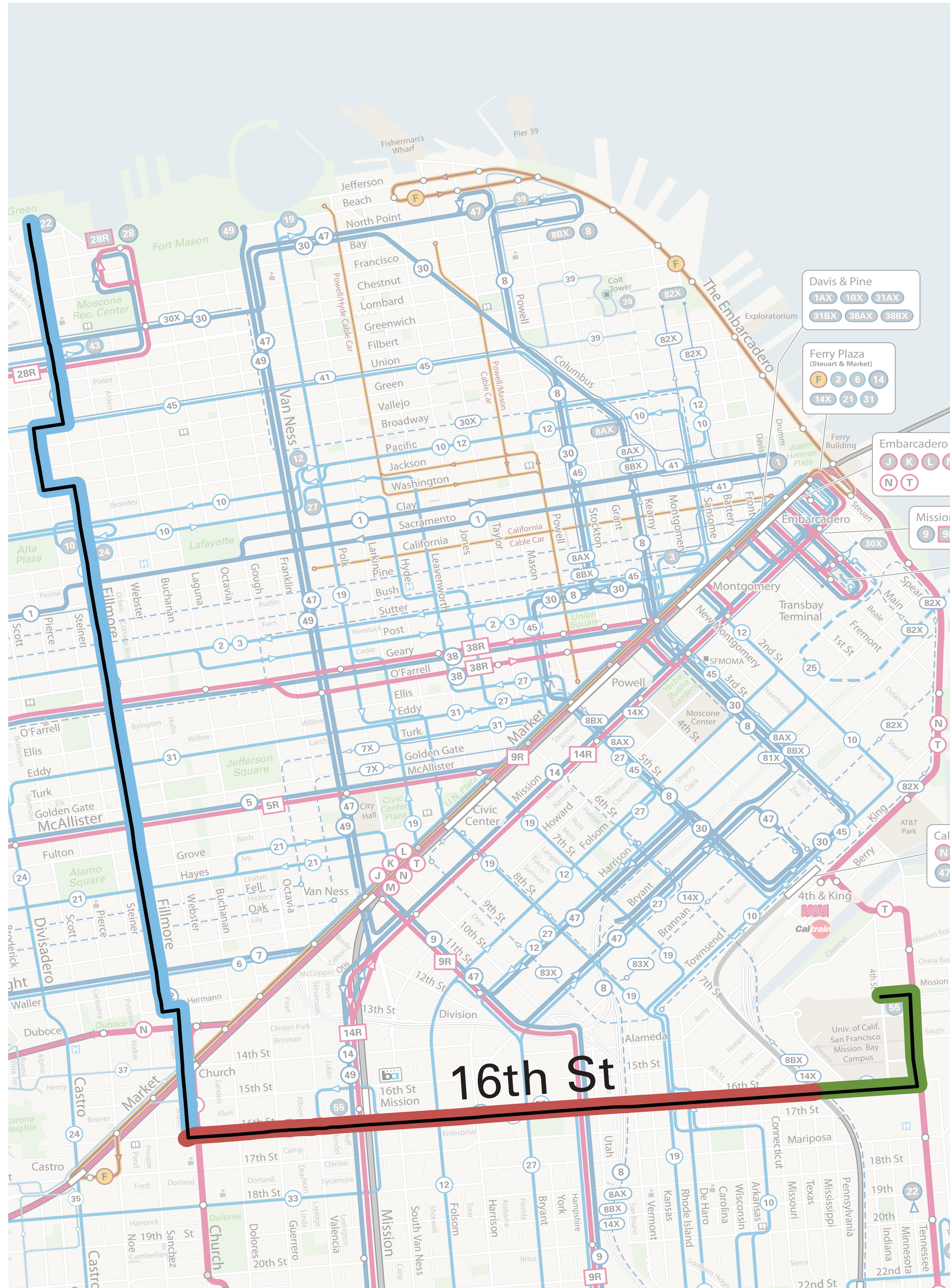
Cambios en el servicio de Muni en el área

El mapa a continuación muestra el futuro plan de servicio para la 9 San Bruno, 22 Fillmore, y 33 Stanyan. Los segmentos de línea en gris representan alineaciones actuales de ruta que serán modificadas con el transcurso del tiempo.

Ruta	Frecuencia de servicio (intervalo)	Alineación
9 San Bruno	Incremento (más adelante se determinará el número exacto de minutos)	No hay cambio
22 Fillmore	AM: Incremento de 9 min a 6 min PM: no hay cambio	Continúa a lo largo de 16th Street a Mission Bay
33 Stanyan	Incremento de 15 min a 12 min	Continúa en 16th Street y cubre la alineación actual de la 22 Fillmore
55 16th Street	Servicio provisional cada 15 min	16th Street BART a Mission Bay



22 Fillmore 計劃路段



Muni 服務變動地區

以下地圖列出 9 San Bruno、22 Fillmore 以及 33 Stanyan 等路線未來服務計劃。灰色路段代表未來將修改的現有行經路線

路線	服務頻率 (班次間隔)	行經路線
9 San Bruno	增加 (確切分鐘數待定)	保持不變
22 Fillmore	上午：從 9 分鐘增加為 6 分鐘 下午：保持不變	繼續沿 16th Street 行駛至 Mission Bay
33 Stanyan	從 15 分鐘增加為 12 分鐘	繼續沿 16th Street 行駛並涵蓋 22 Fillmore 現有行經路線
55 16th Street	臨時服務路線，每 15 分鐘一班車	16th Street BART 開往 Mission Bay

