

# Gary Boulevard Improvement Project

## Proposed Bus Stop Changes / 擬議公車站變動 /

Предложенные изменения касательно автобусных остановок



- 38 Geary bus stop: no changes / 38Geary公車站: 沒有變動 /  
Остановка автобуса № 38 Geary: без изменений
- Ⓜ 38R Geary Rapid bus stop: no changes / 38RGeary快車公車站: 沒有變動 /  
Остановка автобуса № 38R Geary Rapid: без изменений
- ⊗ Bus stop proposed for removal / 擬取消公車站 /  
Автобусная остановка, которую предлагается удалить
- ⊗● Proposed 38 Geary bus stop relocation / 擬遷移 38 Geary 公車站 /  
Предлагаемый перенос остановки для автобусов 38 Geary
- ⊗Ⓜ Proposed 38R Geary Rapid bus stop relocation / 擬遷移 38R Geary Rapid 公車站 /  
Предлагаемый перенос остановки для автобусов 38R Geary Rapid



UPDATED FALL 2022

# Geary Boulevard Improvement Project: Proposed New Transit Lanes

Geary 街 交通改善工程提案 / Предложения в рамках проекта модернизации Geary


-  **Existing side-running transit lanes** / 現有側邊行駛公交車道 /  
Существующие боковые полосы для движения общественного транспорта
-  **New side-running transit lanes** / 新的側邊行駛公車專用道 /  
Новые боковые полосы для движения общественного транспорта



UPDATED FALL 2022

# Geary Boulevard Improvement Project: Proposed Bus Bulbs and Pedestrian Bulbs

Geary 街 交通改善工程提案 / Предложения в рамках проекта модернизации Geary


-  **New bus bulb-out (sidewalk extension at bus stop)**  
在公車站增設人行道拓寬  
Новое расширение тротуара на автобусных остановках
-  **New pedestrian bulb-outs (sidewalk extensions at intersection)**  
在十字路口增設人行道拓寬  
Новое расширение тротуара на перекрестке (для пешеходов)




UPDATED FALL 2022

# Geary Boulevard Improvement Project: Proposed Turn Restrictions

Geary 街 交通改善工程提案 / Предложения в рамках проекта модернизации Geary

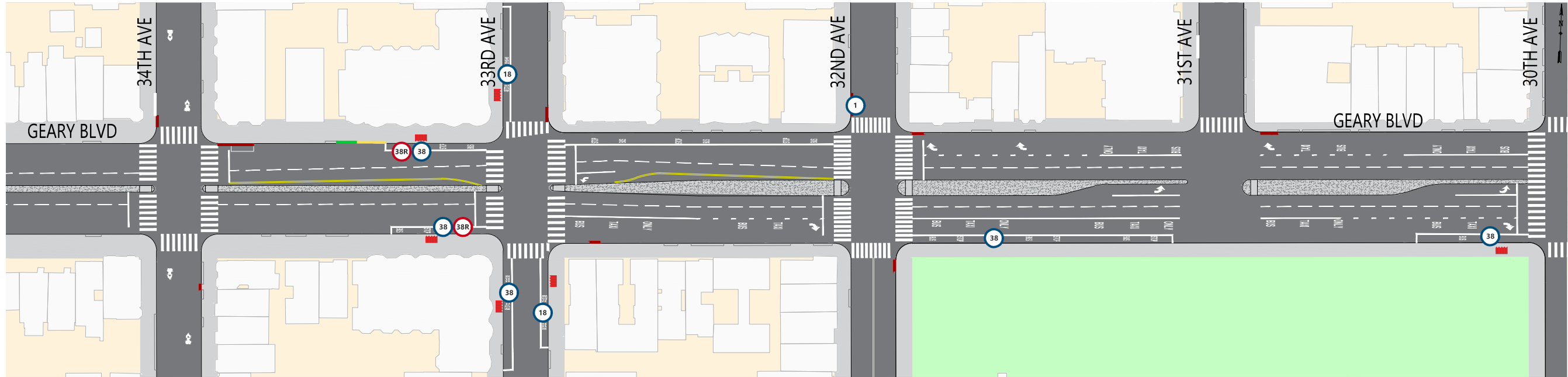
 **New turn restriction from Geary** / Geary 街 新設轉彎限制 /  
Новое ограничение поворота (движение от Geary)

 **Existing left-turn okay from Geary** / 許可Geary 街 現有的左轉 /  
Существующий поворот налево (движение от Geary одобрен)

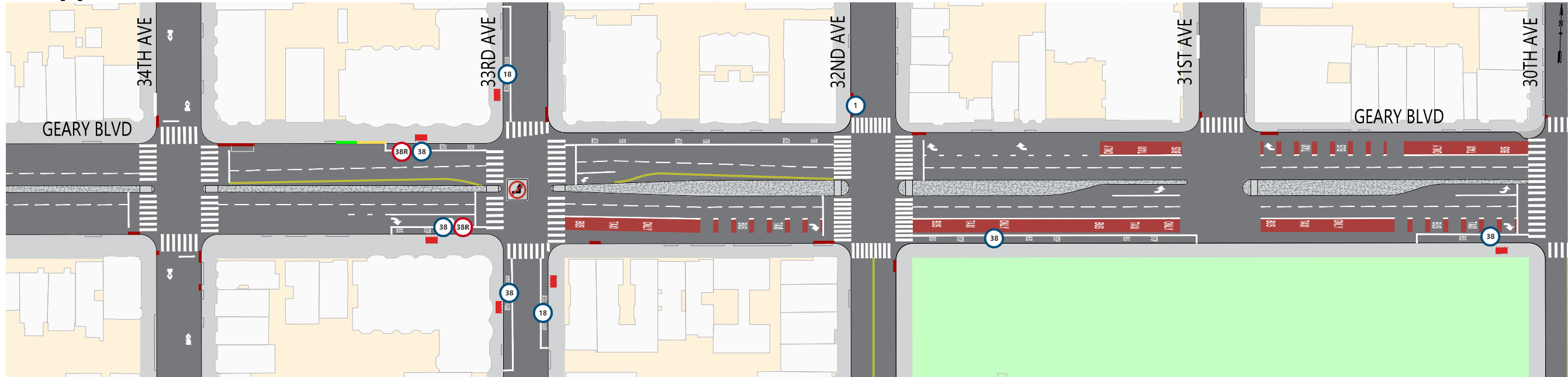


UPDATED FALL 2022

## СУЩЕСТВУЮЩИЕ УСЛОВИЯ



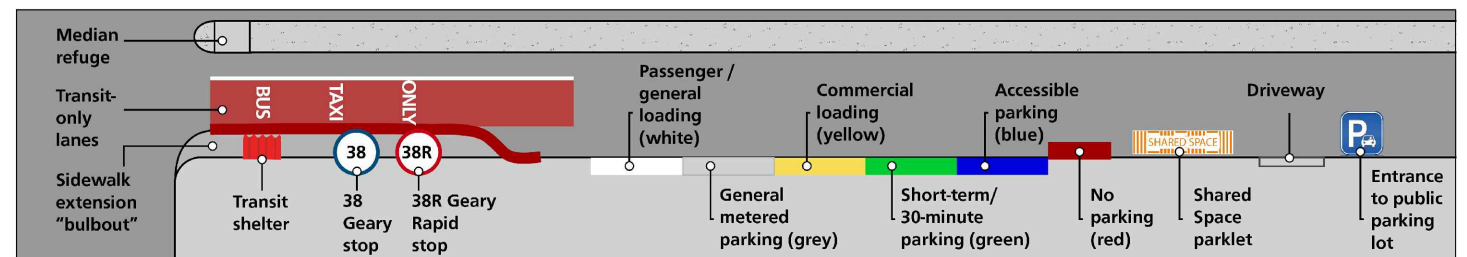
## ПРЕДЛОЖЕНИЯ ПО ПРОЕКТУ (Обновление: 2023)



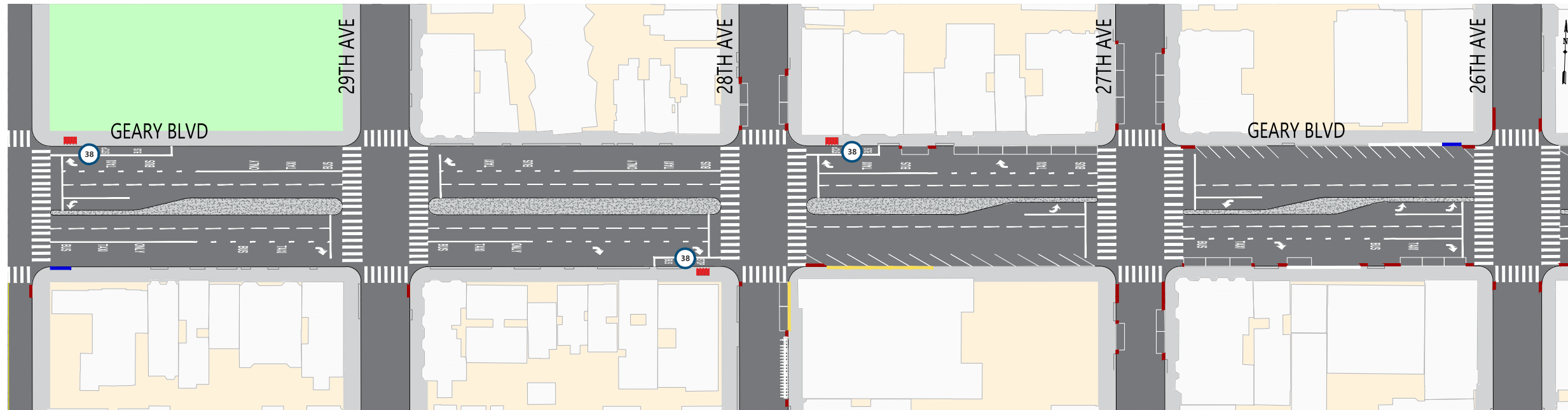
### КРАТКИЙ ОБЗОР ПРЕДЛОЖЕНИЙ

- Красные выделенные полосы, предназначенные исключительно для общественного транспорта, к востоку от 33rd Ave
- Расширения тротуара для пешеходов по углам 30th Ave
- Расширение автобусной остановки на 32nd Ave при движении к центру, закрытие пешеходного перехода на 31st Ave с западной стороны
- Ограничение поворота налево с восточного направления Geary на 33rd Ave
- Меры обеспечения безопасности движения общественного транспорта, включая красные зоны на пешеходных переходах и сигналы начала перехода через улицу

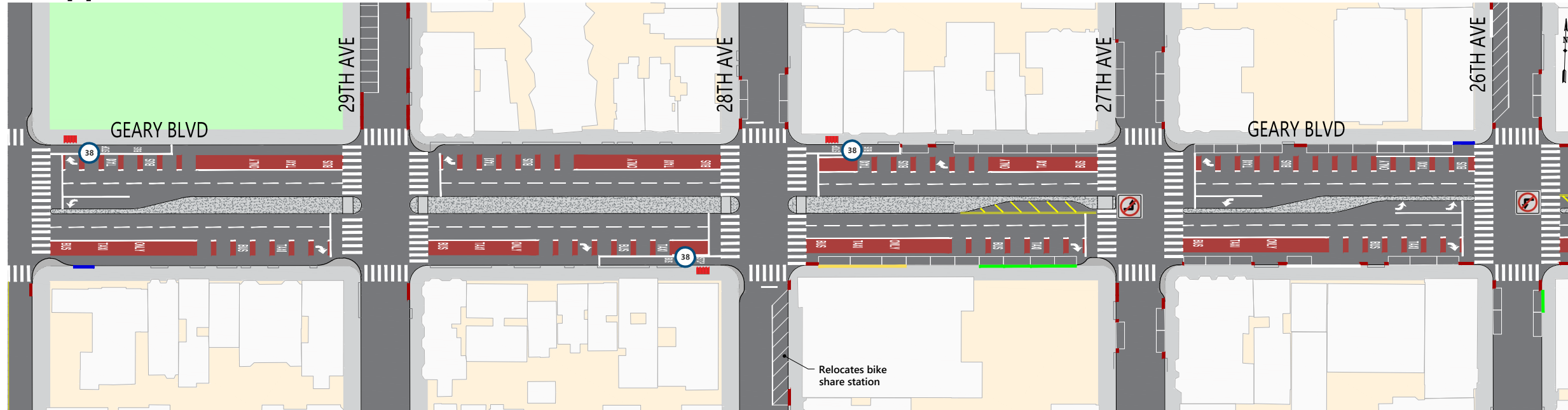
### ОБОЗНАЧЕНИЯ



## СУЩЕСТВУЮЩИЕ УСЛОВИЯ



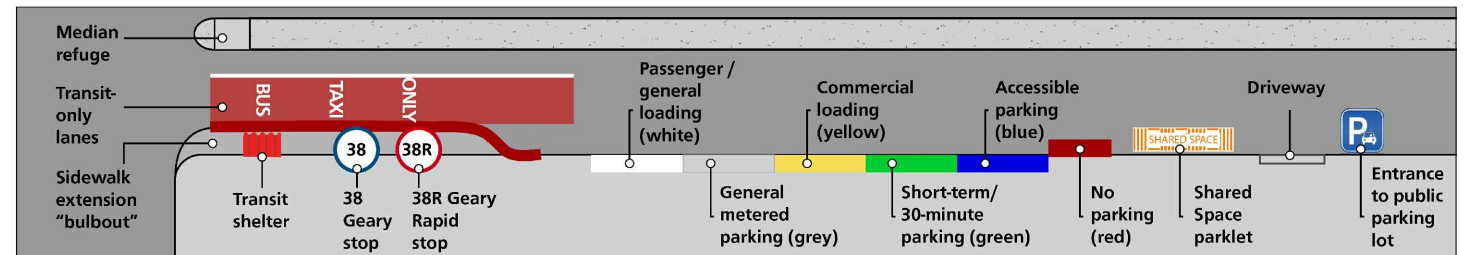
## ПРЕДЛОЖЕНИЯ ПО ПРОЕКТУ (Обновление: 2023)



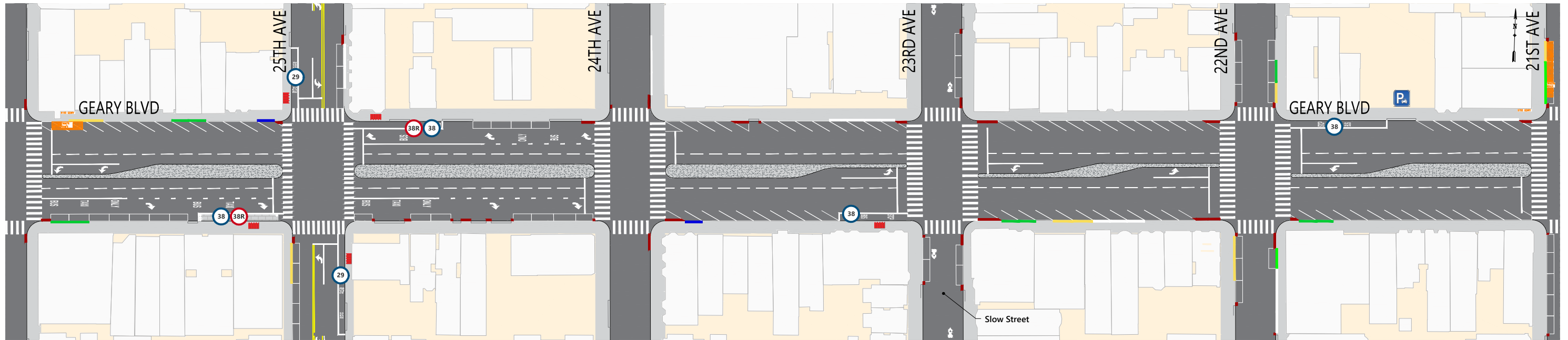
### КРАТКИЙ ОБЗОР ПРЕДЛОЖЕНИЙ

- Новые красные выделенные полосы, предназначенные исключительно для общественного транспорта
- Удлинение местных автобусных зон на 28th Ave
- Расширения тротуара для пешеходов по углам 30th, 29th, 28th и 27th Ave
- Ограничение поворотов налево с Geary (восточное направление) на 27th Ave и с Geary (западное направление) на 26th Ave
- Обновленные правила парковки и погрузки на участках к востоку от 28th Ave по результатам отзывов общественности
- Новая автомобильная стоянка под углом к тротуару на 29th и 26th Ave, к северу от Geary, а также на 28th Ave, к югу от Geary
- Меры обеспечения безопасности движения общественного транспорта, включая более широкие «островки безопасности», красные зоны на пешеходных переходах и сигналы начала перехода через улицу

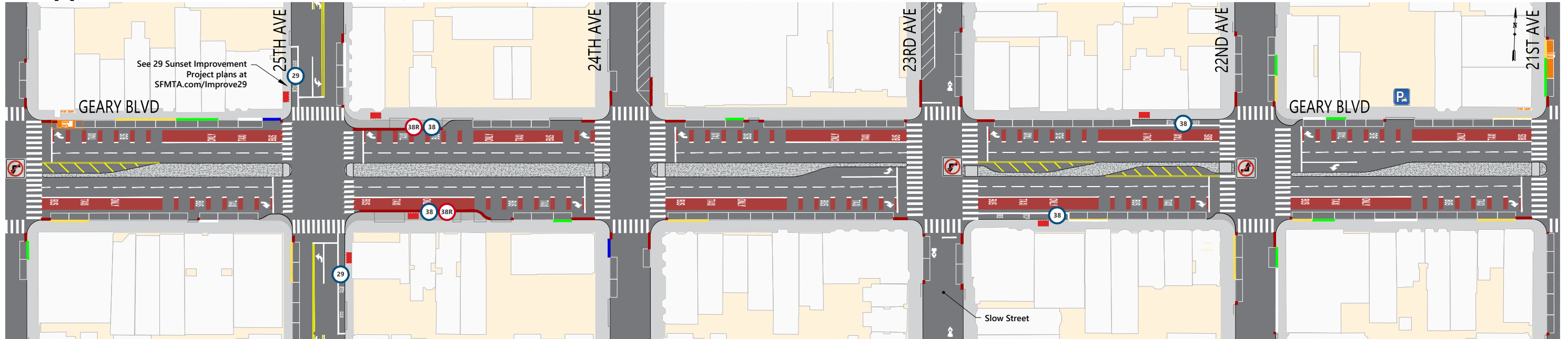
### ОБОЗНАЧЕНИЯ



## СУЩЕСТВУЮЩИЕ УСЛОВИЯ



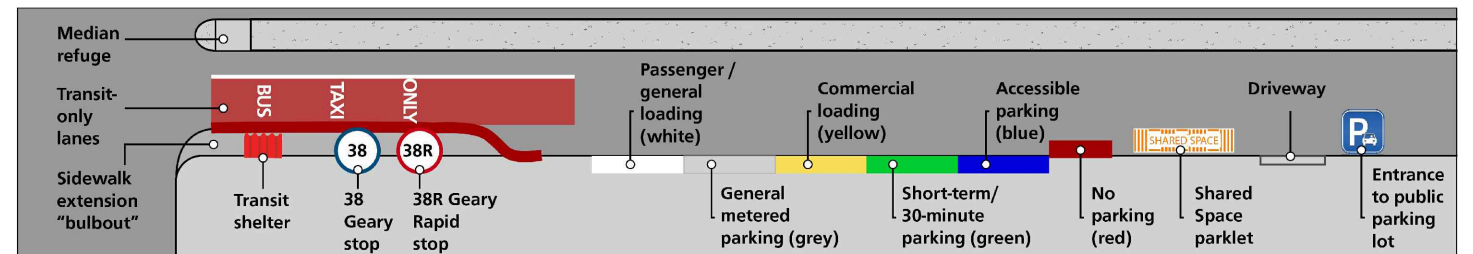
## ПРЕДЛОЖЕНИЯ ПО ПРОЕКТУ (Обновление: 2023)



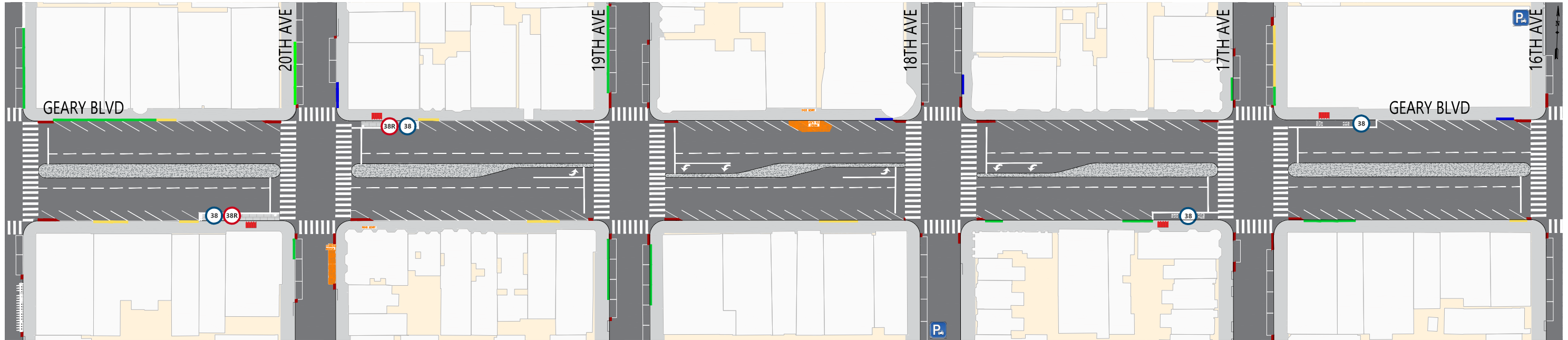
## КРАТКИЙ ОБЗОР ПРЕДЛОЖЕНИЙ

- Новые красные выделенные полосы, предназначенные исключительно для общественного транспорта
- Перемещение остановки 25 Ave Rapid при движении к центру на другую сторону улицы, с появлением нового уширенного тротуара
- Перенос местных остановок на 22nd/23rd Ave на другую сторону улицы
- Расширения тротуара для пешеходов по углам 25th и 22nd Ave
- Ограничение поворотов налево с Geary (западное направление) на 26th и 23rd Ave и Geary (восточное направление) на 22nd Ave
- Обновленные правила парковки и погрузки по результатам отзывов общественности
- Новая автомобильная стоянка под углом к тротуару на 26th и 24th и 23rd Ave, к северу от Geary, а также на 21st Ave, к югу от Geary
- Меры обеспечения безопасности движения общественного транспорта, включая более широкие «островки безопасности», красные зоны на пешеходных переходах и сигналы начала перехода через улицу

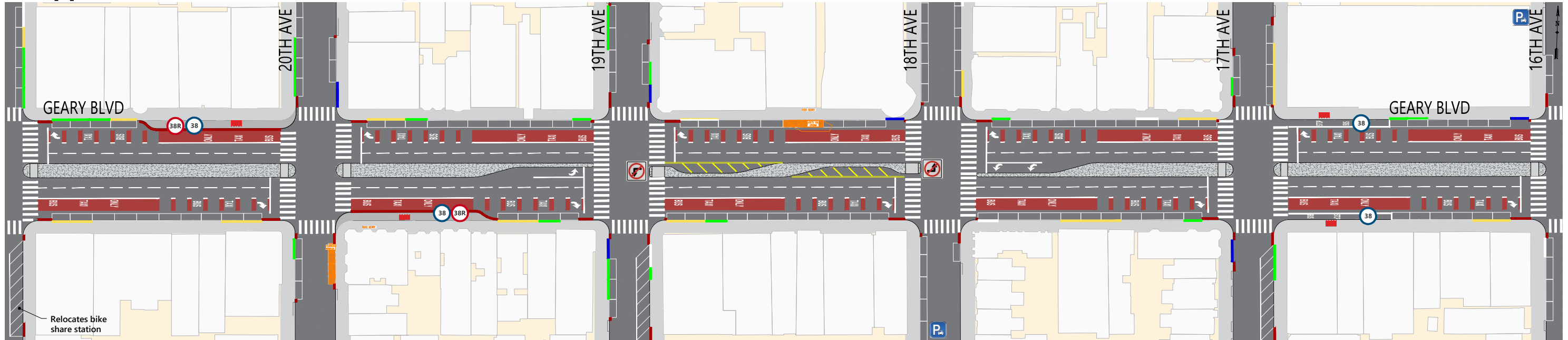
## ОБОЗНАЧЕНИЯ



## СУЩЕСТВУЮЩИЕ УСЛОВИЯ



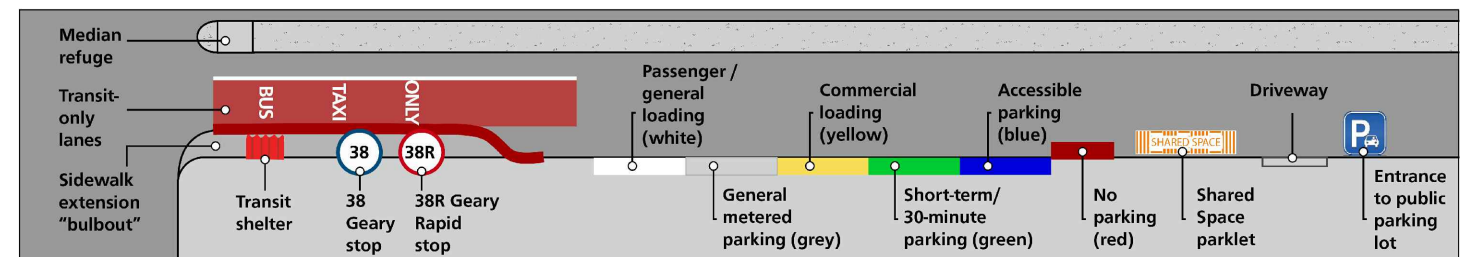
## ПРЕДЛОЖЕНИЯ ПО ПРОЕКТУ (Обновление: 2023)



## КРАТКИЙ ОБЗОР ПРЕДЛОЖЕНИЙ

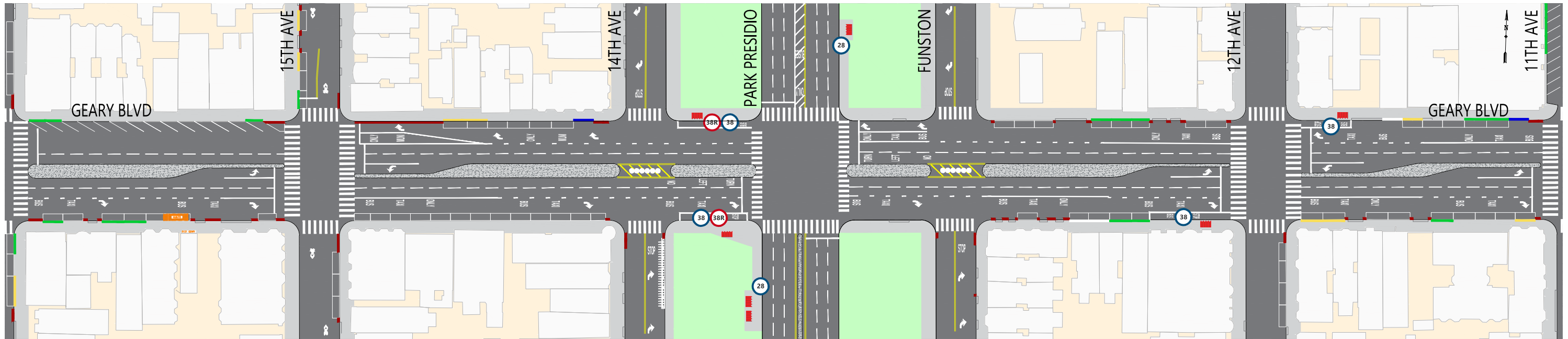
- Новые красные выделенные полосы, предназначенные исключительно для общественного транспорта
- Перенос остановок 20th Ave Rapid на другую сторону улицы, с появлением новых уширенных тротуаров
- Перенос местных остановок на 17th Ave при движении к центру на другую сторону улицы
- Ограничение поворотов налево с Geary (западное направление) на 19th Ave и с Geary (восточное направление) на 18th Ave
- Обновленные правила парковки и погрузки по результатам отзывов общественности
- Новая автомобильная стоянка под углом к тротуару на 21st и 19th и 17th Ave, к югу от Geary
- Меры обеспечения безопасности движения общественного транспорта, включая более широкие «островки безопасности», красные зоны на пешеходных переходах и сигналы начала перехода через улицу

## ОБОЗНАЧЕНИЯ

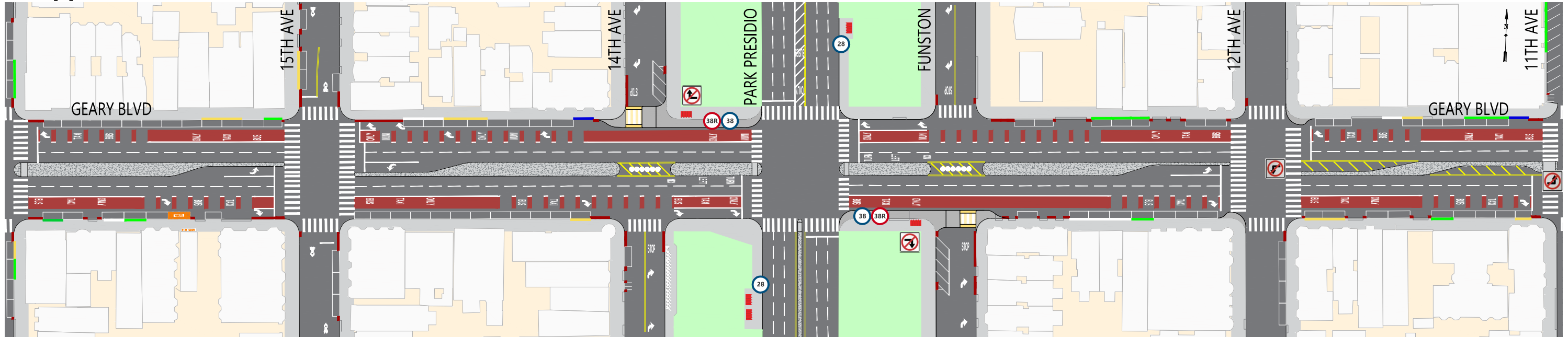




## СУЩЕСТВУЮЩИЕ УСЛОВИЯ



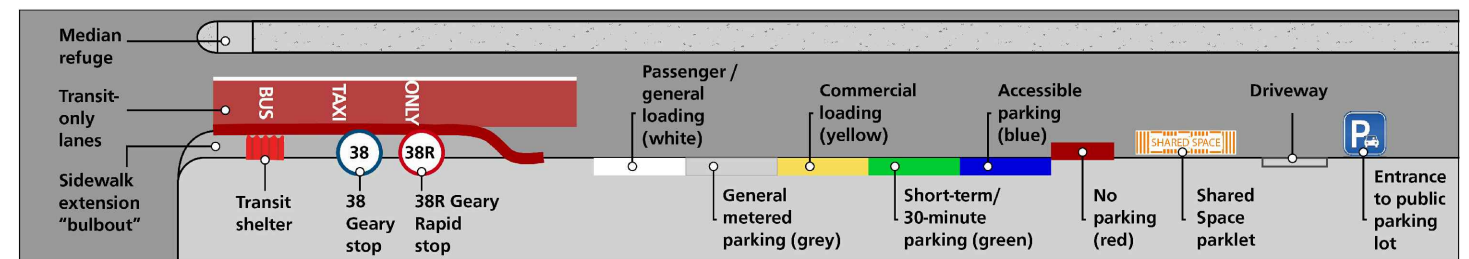
## ПРЕДЛОЖЕНИЯ ПО ПРОЕКТУ (Обновление: 2023)



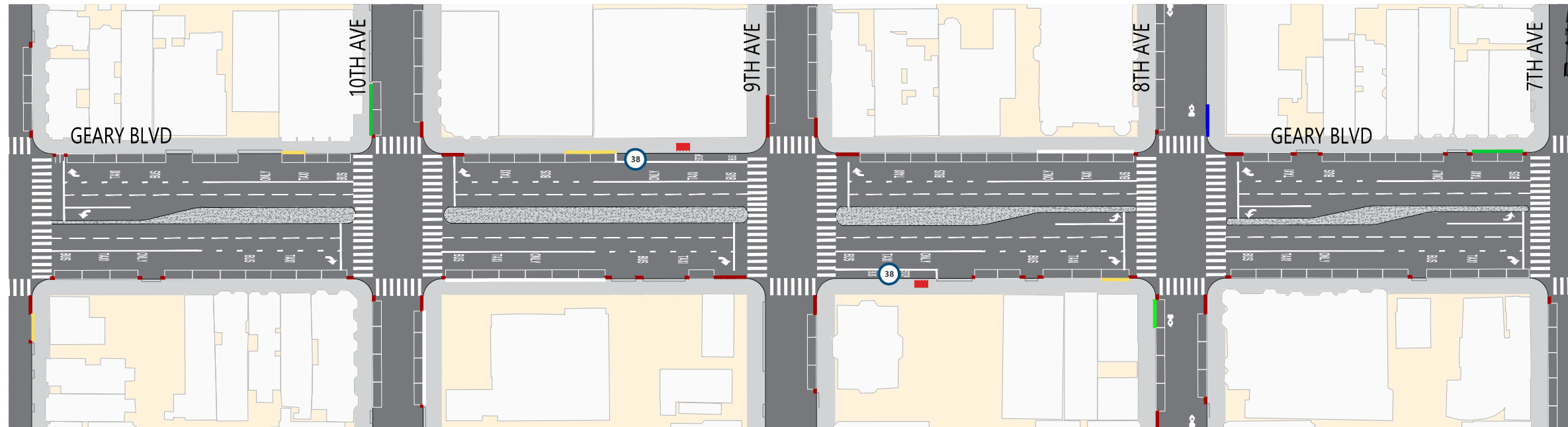
### КРАТКИЙ ОБЗОР ПРЕДЛОЖЕНИЙ

- Новые красные выделенные полосы, предназначенные исключительно для общественного транспорта
- Перенос остановок Park Presidio Rapid при движении к центру на другую сторону улицы
- Расширения тротуаров на северо-западном и юго-восточном углах Park Presidio, которые ограничивают повороты направо с Geary на 14th Ave, при движении в северном направлении, и Funston Ave, при движении в южном направлении
- Ликвидация местных остановок на 12th Ave
- Расширения тротуара для пешеходов по углам 12th и 11th Ave
- Ограничение поворотов налево с Geary (западное направление) на 12th Ave и с Geary (восточное направление) на 11th Ave
- Обновленные правила парковки и погрузки по результатам отзывов общественности
- Новая автомобильная стоянка под углом к тротуару на 14th Ave, к северу от Geary, а также на Funston Ave, к югу от Geary
- Меры обеспечения безопасности движения общественного транспорта, включая более широкие «островки безопасности», красные зоны на пешеходных переходах и сигналы начала перехода через улицу

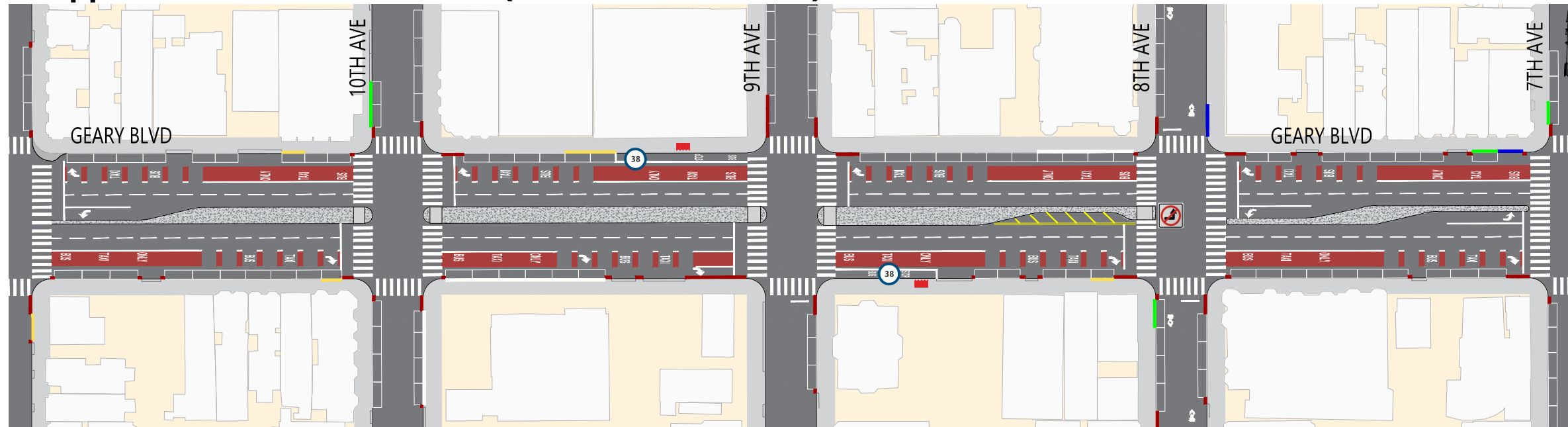
### ОБОЗНАЧЕНИЯ



## СУЩЕСТВУЮЩИЕ УСЛОВИЯ



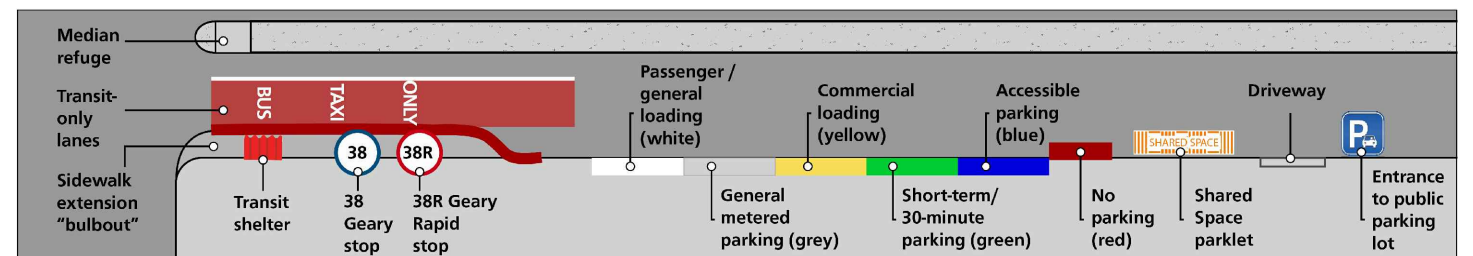
## ПРЕДЛОЖЕНИЯ ПО ПРОЕКТУ (Обновление: 2023)



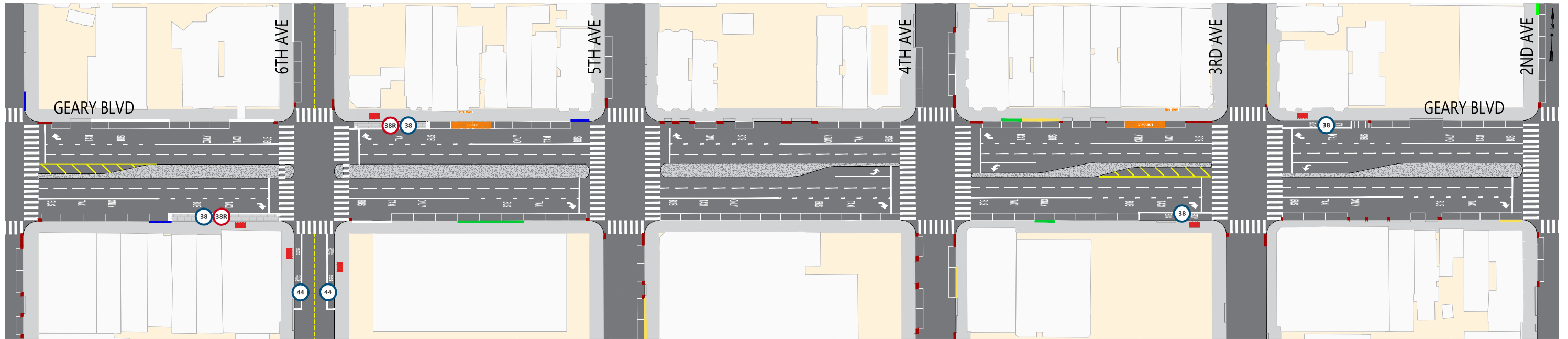
### КРАТКИЙ ОБЗОР ПРЕДЛОЖЕНИЙ

- Красные выделенные полосы, предназначенные исключительно для общественного транспорта
- Расширение тротуара для пешеходов на углу 11th Ave
- Ограничение поворота налево с восточного направления Geary на 8th Ave
- Меры обеспечения безопасности движения общественного транспорта, включая более широкие «островки безопасности», красные зоны на пешеходных переходах и сигналы начала перехода через улицу

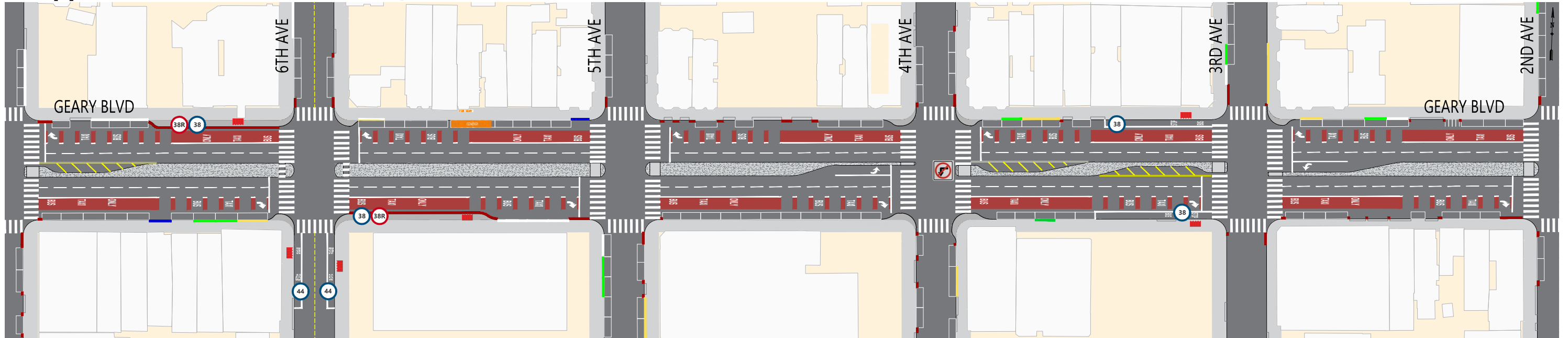
### ОБОЗНАЧЕНИЯ



## СУЩЕСТВУЮЩИЕ УСЛОВИЯ



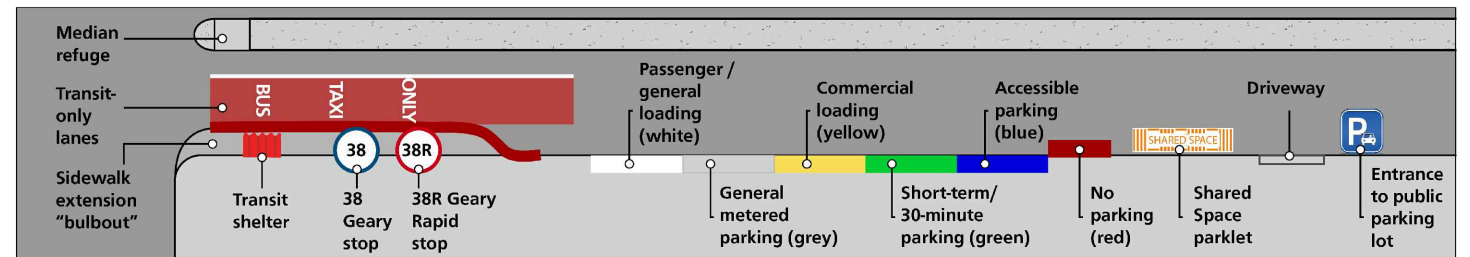
## ПРЕДЛОЖЕНИЯ ПО ПРОЕКТУ (Обновление: 2023)



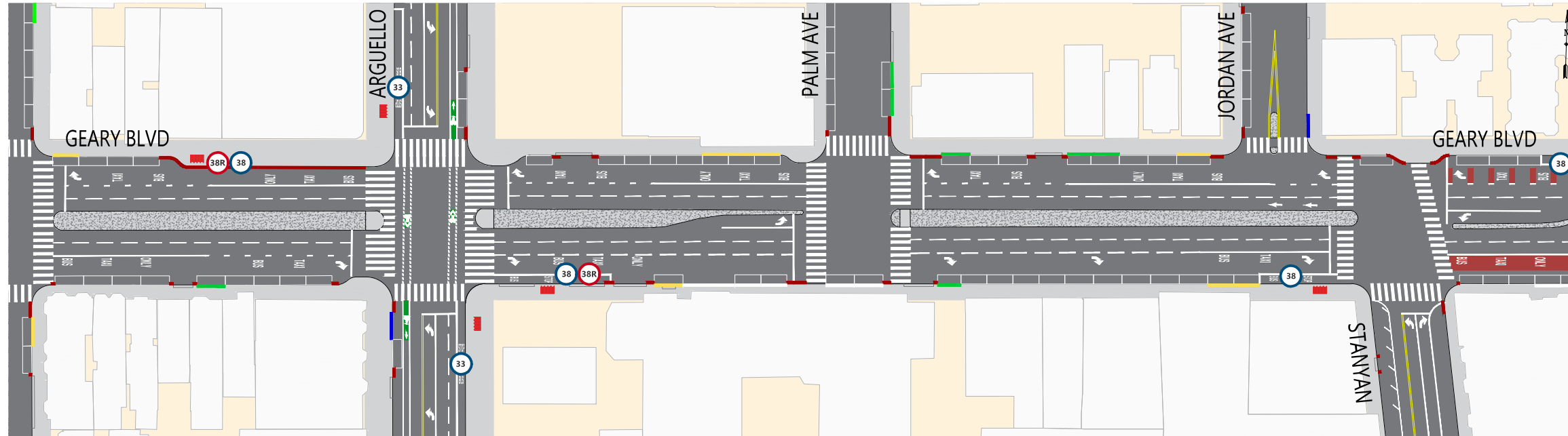
### КРАТКИЙ ОБЗОР ПРЕДЛОЖЕНИЙ

- Красные выделенные полосы, предназначенные исключительно для общественного транспорта
- Перенос остановок 6th Ave Rapid на другую сторону улицы, с появлением новых уширенных тротуаров
- Перенос местных остановок на 3rd Ave при движении от центра на другую сторону улицы
- Расширения тротуара для пешеходов по углам 6th, 4th и 3rd Ave
- Ограничение поворота налево с западного направления Geary на 4th Ave
- Меры обеспечения безопасности движения общественного транспорта, включая более широкие «островки безопасности», красные зоны на пешеходных переходах и сигналы начала перехода через улицу

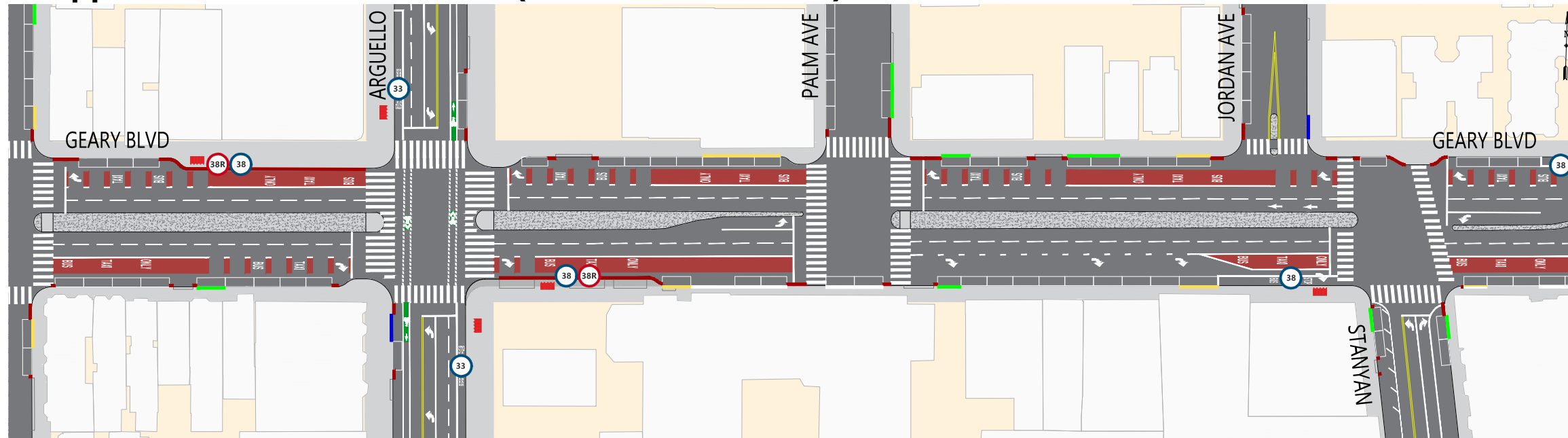
### ОБОЗНАЧЕНИЯ



## СУЩЕСТВУЮЩИЕ УСЛОВИЯ



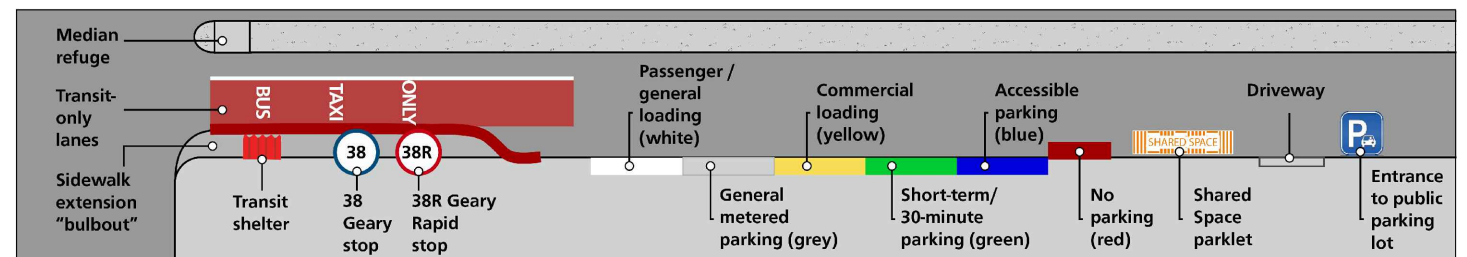
## ПРЕДЛОЖЕНИЯ ПО ПРОЕКТУ (Обновление: 2023)



### КРАТКИЙ ОБЗОР ПРЕДЛОЖЕНИЙ

- Красные выделенные полосы, предназначенные исключительно для общественного транспорта
- Расширение остановки Arguello Rapid при движении к центру, с появлением нового расширенного тротуара
- Обновление правил парковки и погрузки на Stanyan Street
- Меры обеспечения безопасности движения общественного транспорта, включая более широкие «островки безопасности», красные зоны на пешеходных переходах и сигналы начала перехода через улицу

### ОБОЗНАЧЕНИЯ



# ОБОЗНАЧЕНИЯ

