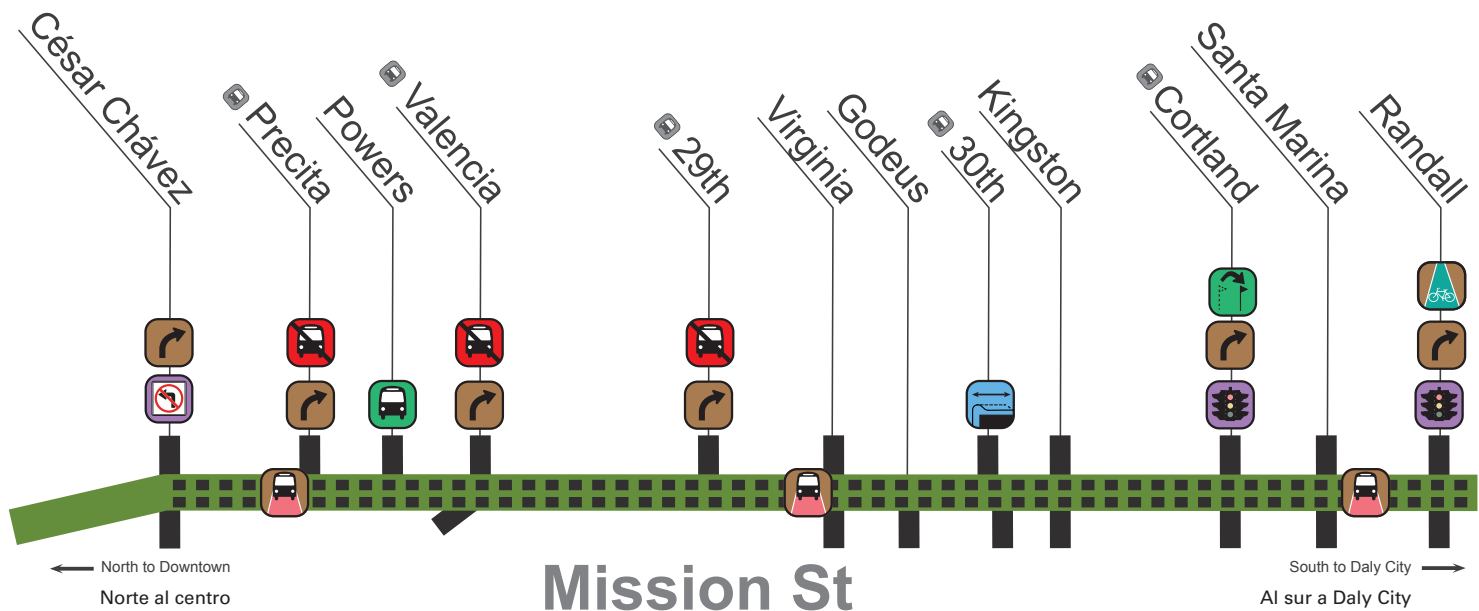


RESUMEN DE LA PROPUESTA: AL SUR DE C. CHAVEZ



Ubicación del segmento

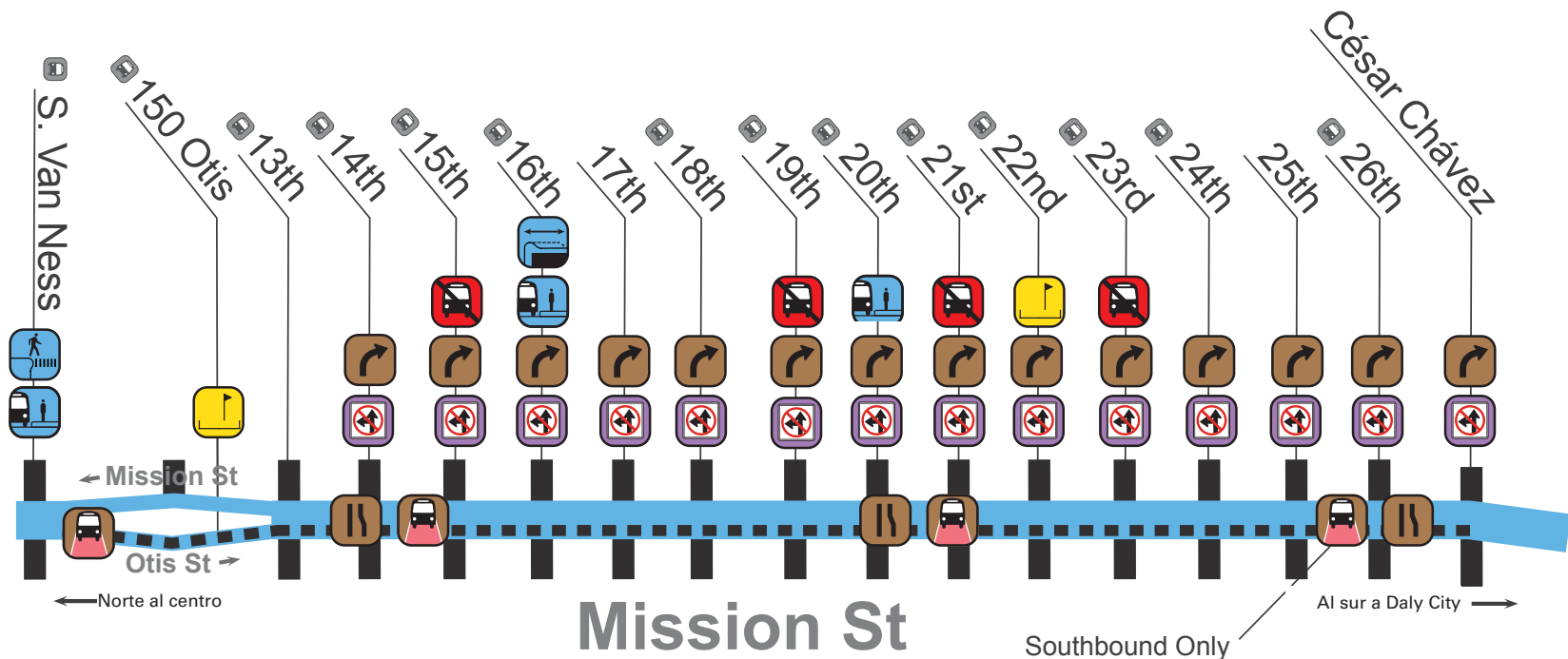


Resumen de las propuestas

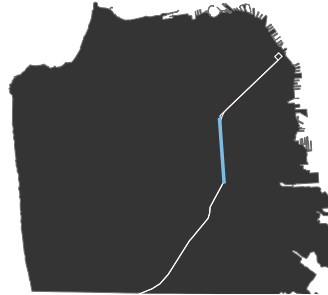
- Extender las salientes para el transporte público
- Retirar paraderos
- Restricciones para voltear
- Nuevos espacios para voltear
- Nuevo carril bicicleta
- Reubicar paradero
- Paradero nuevo
- Nuevo semáforo
- Carriles exclusivos para el transporte público

RESUMEN DE LA PROPUESTA: VAN NESS A C. CHAVEZ (DOS OPCIONES)

Resumen de propuestas de la Alt A



Ubicación del segmento



Resumen de propuestas de la Alt A

- Nuevas salientes de la acera para peatones
- Reducción de carriles (de 4 carriles a 3 carriles)
- Solo para voltear a la derecha (rumbo al norte)
- Nuevas salientes de la acera para el transporte público
- Carril exclusivo para el transporte público (rumbo al sur solamente)
- No voltear a la izquierda (rumbo al sur)
- Eliminación de paradero
- Nuevos espacios para voltear
- Extender las salientes de la acera para el transporte público
- Convertir una saliente en zona para autobuses

Resumen de propuestas de la Alt B

- Eliminación de estacionamiento
- Nuevas salientes de la acera para peatones
- Restricciones para voltear a la izquierda
- Nuevos espacios para voltear
- Convertir una extensión a zona para autobuses
- Nuevas salientes de la acera para el transporte público
- Retirar paraderos
- Carriles exclusivos para el transporte público (ambas direcciones)

Alternative B

