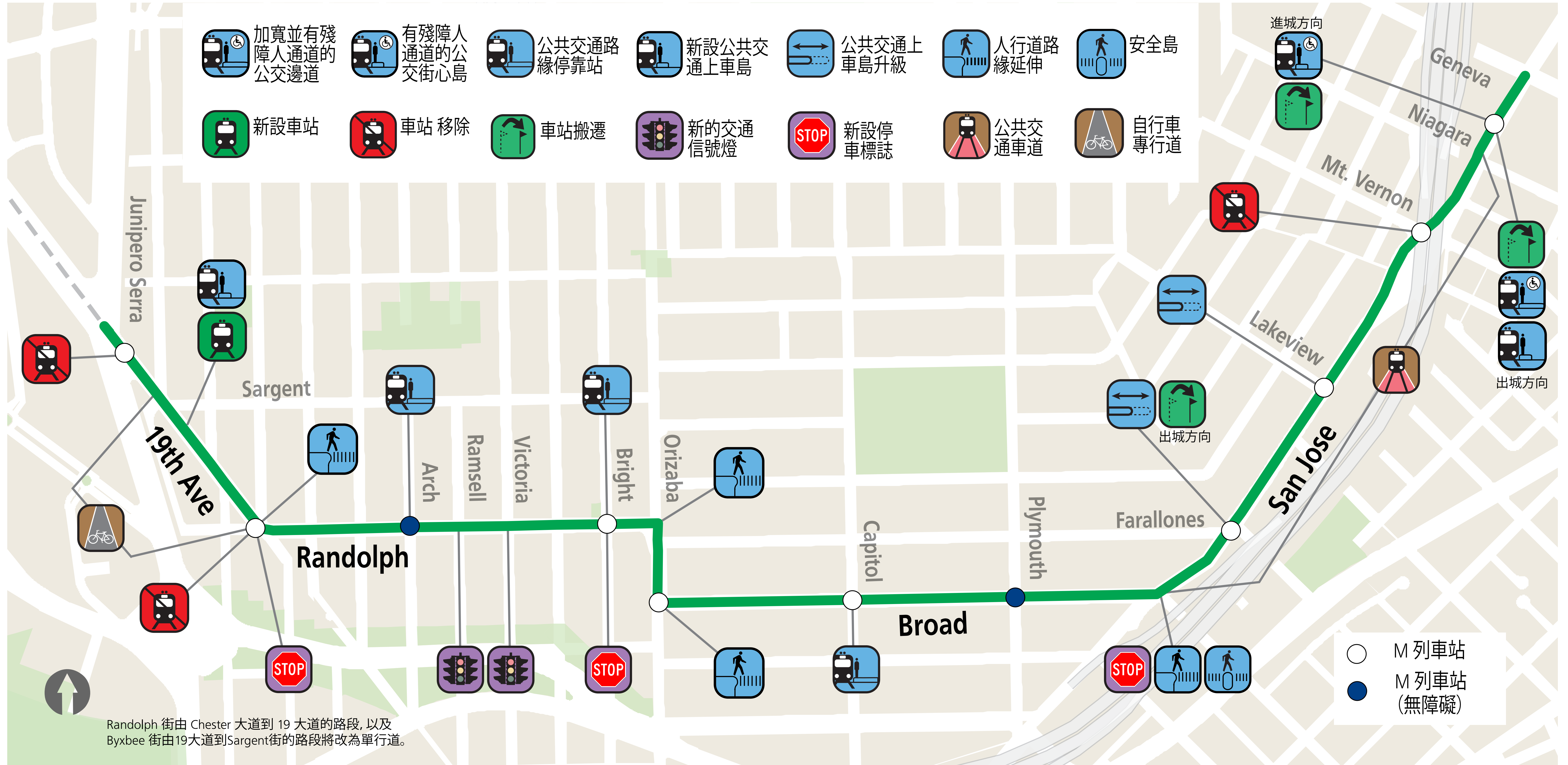
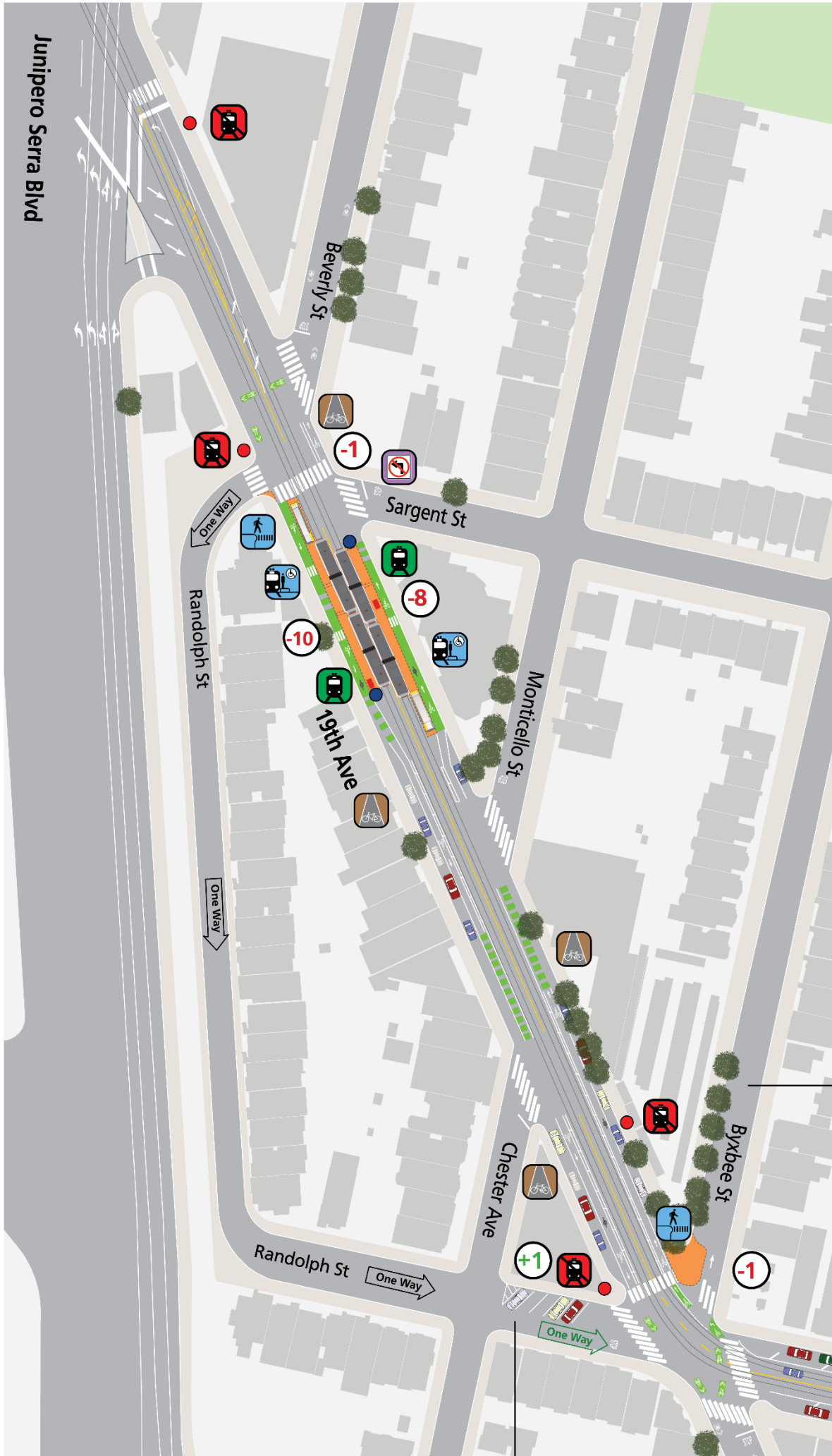


## 改進提案





SF State





- M列車站 (已移除)
- M 列車站 (無障礙)
- 車站移除  
進城方向在 Junipero Serra 大道夾 Randolph 街, 出城方向在 Randolph 街 (北邊和南邊)
- 新設車站  
在 Sargent 街和 Randolph 街 (北邊)  
正在考慮在乘車島地面上車  
乘車島的設計將方便使用通道
- 不准左轉  
從 Sargent 街到 19 街 · 單車除外
- 有殘障人通道的公交乘車島  
進城方向位於 Sargent 街 · 出城方向位於 Randolph 街 (北邊)
- 自行車專行道  
Beverly St - Randolph St  
  
南向的 Byxbee 街到 Randolph 街沒有出口
- 人行道路緣延伸  
Byxbee St  
Randolph St (北邊)
- +1  
因改善項目而導致的  
預估停車位變化
- 1

Randolph 街由 Chester Avenue 到 19 街路段將改成單行道

I.T. Bookman Community Center 圖書館



 M 列車站 (無障礙)

 M 列車站


 公共通路緣停車站  
Arch St  
Bright St

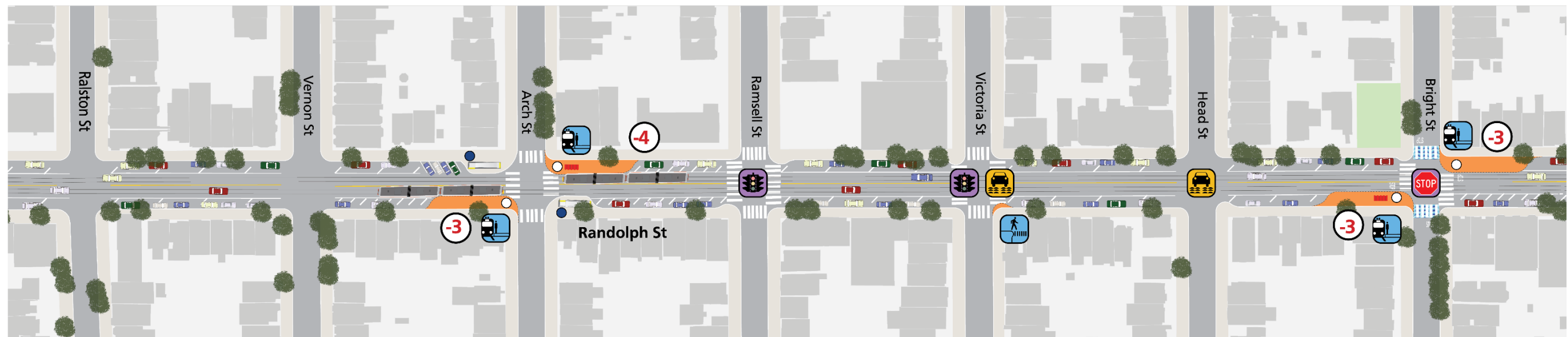
 新的交通信號燈  
Ramsell St  
Victoria St

 人行道路緣延伸  
Victoria St

 展示減緩車速的試行地點  
Victoria St  
Head St

 新設停車標誌  
Bright St

 -1 因改善項目而導致的  
預估停車位變化



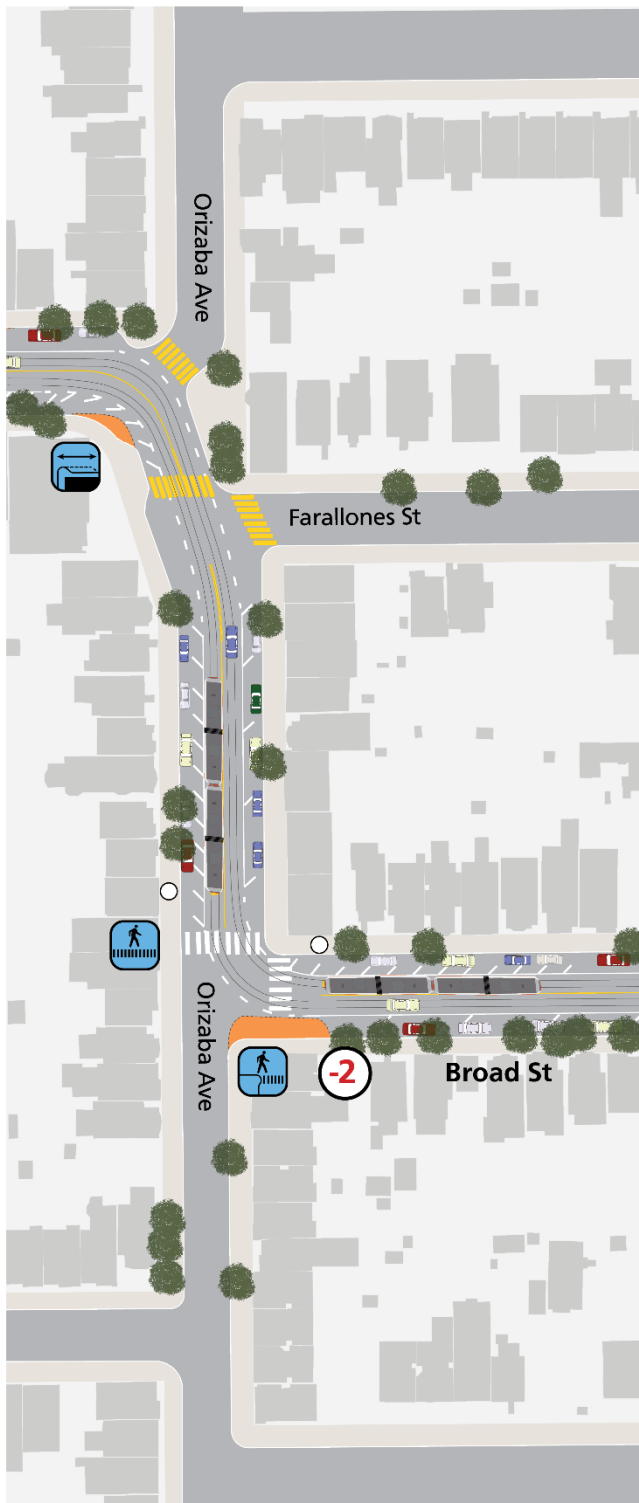
← 19th Ave

Orizaba Ave →



Sargent St

Randolph St

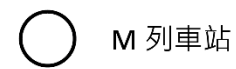


-  M列車站
-  加寬行人邊道  
Randolph St
-  改善人行道  
Broad St
-  人行道路緣延伸  
Broad St
-  -1 因改善項目而導致的預  
估停車位變化

Broad 街商業走廊

未來在  
Brotherhood Way  
新建圖書館的選址  
地點





M 列車站



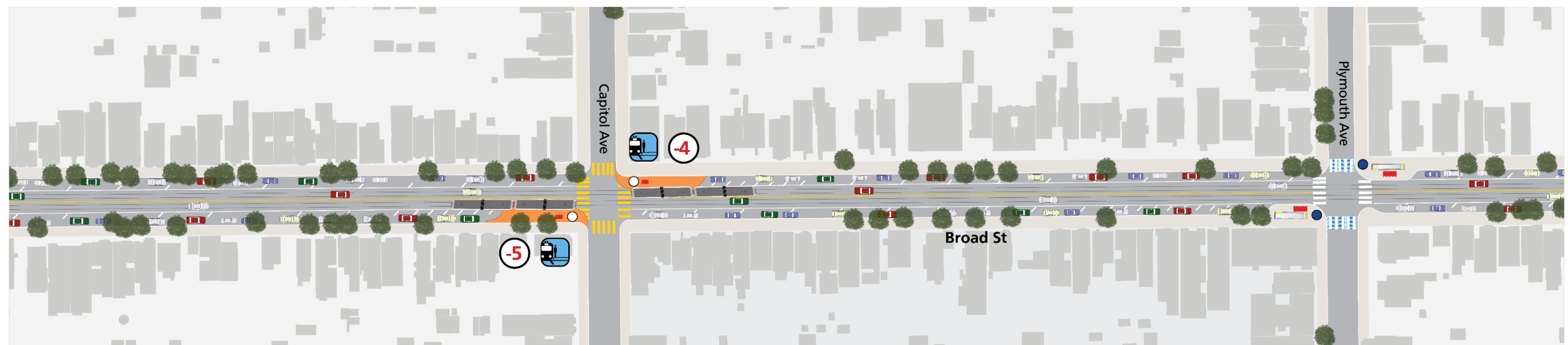
M 列車站 (無障礙)



公共通路緣停車站  
Capitol Ave

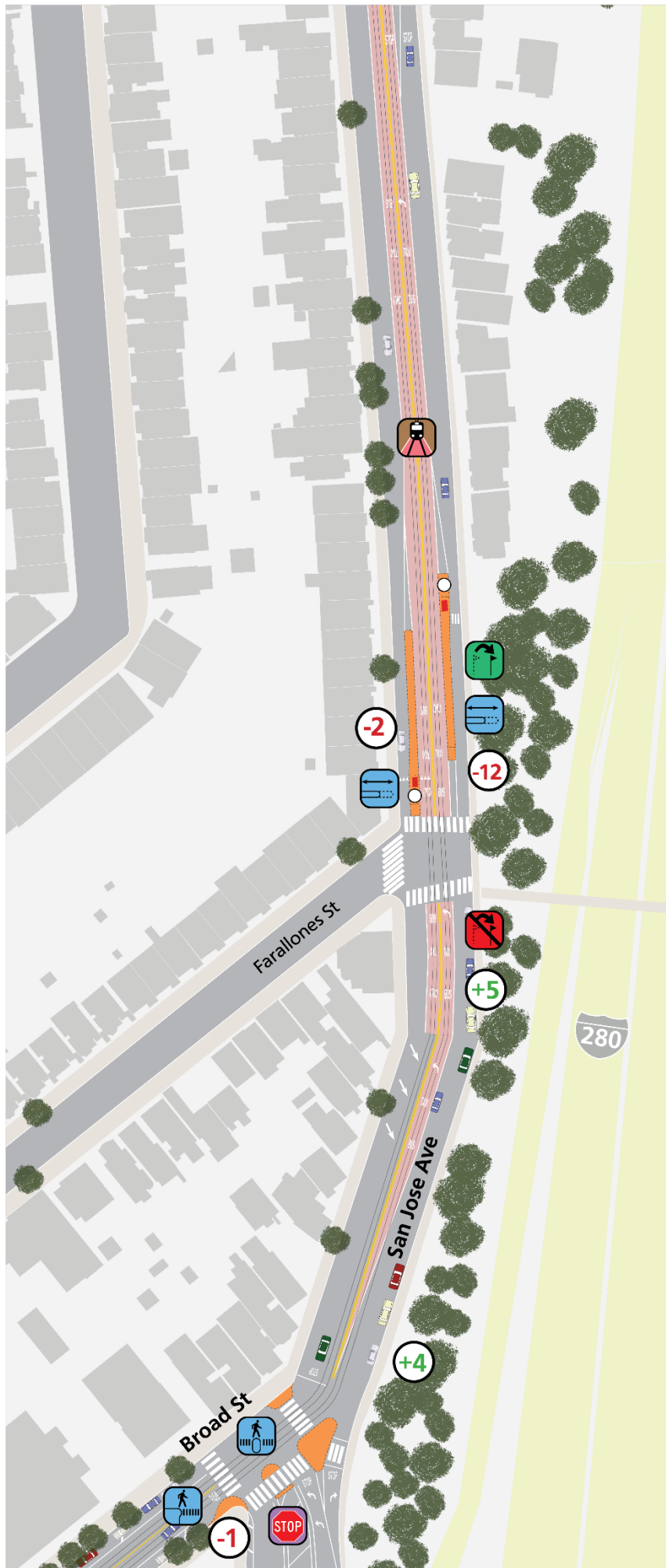


-1 因改善項目而導致的  
預估停車位變化





Balboa Park 捷運站和 M 綫  
列車終點站



-  M 列車站
-  公共交通車道  
San Jose Ave
-  公共交通乘車島升級  
Farallones St
-  停車標示牌 – 新地點  
Farallones St (出城方向)
-  停車標示牌 – 舊地點  
Farallones St (出城方向)
-  人行道路緣延伸  
Broad St
-  行人安全島  
Broad St
-  新設停車標誌  
Broad St
-  -1  
因改善項目而導致的  
預估停車位變化
-  +1

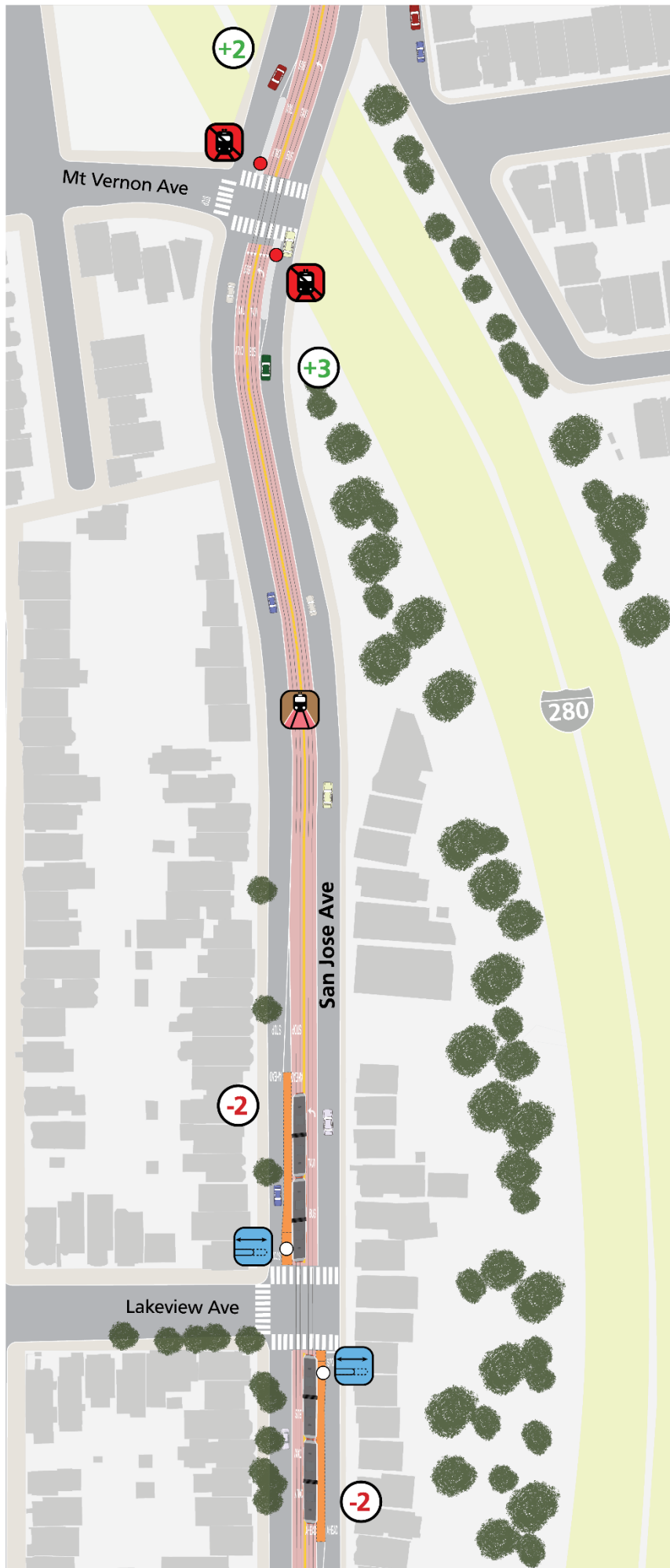


Broad 街商業走廊





Balboa Park 捷運站和 M 綫  
列車終點站



Farallones St



● M 列車站 (已移除)

○ M 列車站

🚫 車站移除  
Mt Vernon Ave

🚊 公共交通車道  
San Jose Ave

🚏 公共交通乘車島升級  
Lakeview Ave

⊖ -1  
因改善項目而導致  
的預估停車位變化

⊕ +1



提案中顯示的區域需要進一步的廣泛審查，以確定後續設計階段的可行性。



在 Balboa Park 上院 (Upper Yard) 的可負擔房屋工程，會與捷運新的乘客接送區域和新廣場工程進行協調

殘障人士入口可以去到捷運廣場

-  M 列車站 (無障礙)
-  M 列車站
-  停車標示牌 – 舊地點  
Geneva Ave (進城方向)
-  停車標示牌 – 新地點  
Geneva Ave (進城方向)
-  有殘障人通道的公交乘車島  
Geneva Ave (進城方向)
-  停車標示牌 – 舊地點  
Niagara Ave (出城方向)
-  加寬並有殘障人通道的公交邊道  
Niagara Ave (出城方向)
-  只限右轉  
從 San Jose 大道的臨街路轉去 Niagara 大道
-  新設公共交通乘車島  
Niagara Ave (出城方向)  
正在考慮第一節列車車廂在乘車島地面上車
-  停車標示牌 – 新地點  
Niagara Ave (出城方向)
-  公共交通車道  
San Jose Ave
-  -1  
因改善項目而導致的預估停車位變化

Mt Vernon Ave

