

Transbay Howard Streetscape Improvement Project

Summer 2023

SFMTA.com/TransbayHoward



Overview

The Transbay Howard Streetscape Improvement Project is an effort to implement permanent, high-quality streetscape infrastructure along Howard Street between 4th Street and The Embarcadero to improve the safety and travel experience of all road users. This project builds upon traffic safety improvements previously installed by the Howard Street Quick-Build Project and designs from the SF Planning Department's South Downtown Design + Activation (Soda) Plan, and connects to the design already approved for Howard between 11th Street and 4th Street.

Project Goals



Support Vision Zero and improve traffic safety

This project will help improve traffic safety for all users of the roadway and support our City's commitment to prioritize traffic safety. In a recent 5 year collision history, 100 collisions occurred along the project area.

Provide a connected and comfortable biking and walking environment

This project will close the gap in the bikeway network, connecting Howard Street from The Embarcadero to 11th Street with streetscape upgrades like landscaping, pedestrian improvements, and traffic signal changes.



Provide space for commercial and passenger loading

A protected bikeway design accommodates vehicle loading activities and reduces roadway conflicts.

Timeline

2021-2022

Outreach and Design

Winter 2023

Environmental Review
and Project Approvals

2024

Detailed Design

2025-2026

Implementation

Transbay Howard Streetscape Improvement Project

Summer 2023

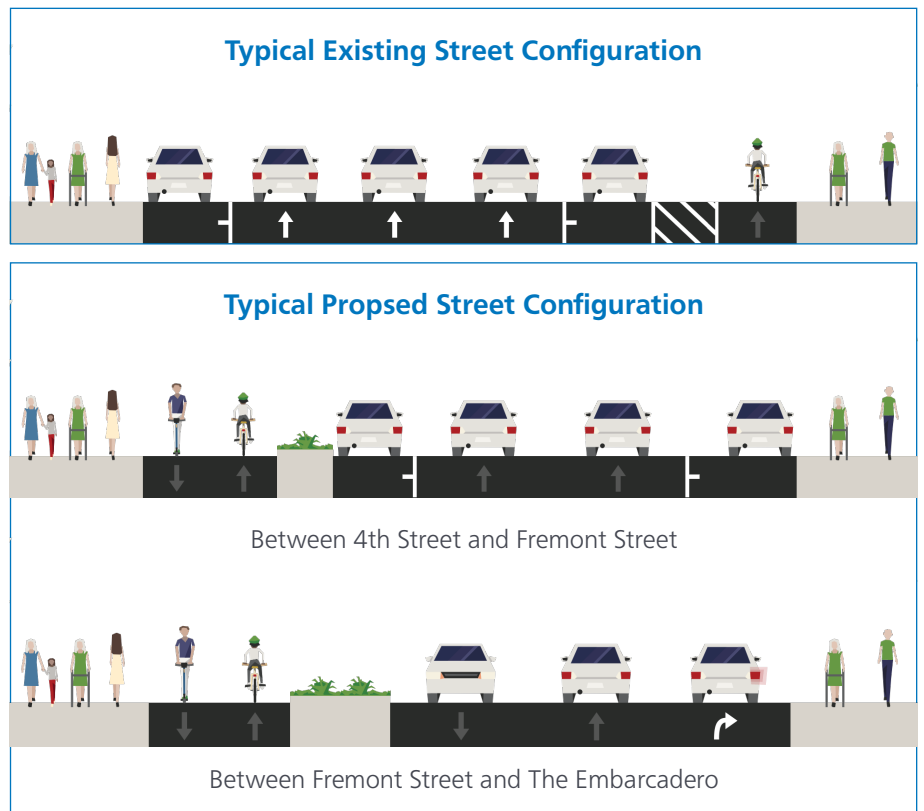
SFMTA.com/TransbayHoward



Proposed Improvements

This project is considering the following improvements:

- Traffic signal changes to increase safety for people walking and biking across the street
- Adjusting the size and placement of passenger and commercial loading zones
- Travel lane reduction to promote slower vehicle speeds and create space for active transportation
- Streetscape upgrades like greening, bulbouts, and traffic islands to improve the on-street experience



For more information, please visit [SFMTA.com/TransbayHoward](https://www.sfmta.com/transbayhoward) or contact TransbayHoward@SFMTA.com

311 Free language assistance / 免費語言協助 / Ayuda gratis con el idioma / Бесплатная помощь переводчиков / Trợ giúp Thông dịch Miễn phí / Assistance linguistique gratuite / 無料の言語支援 / 무료 언어 지원 / Libreng tulong para sa wikang Filipino / การช่วยเหลือทางด้านภาษาโดยไม่เสียค่าใช้จ่าย / خط المساعدة المجاني على الرقم



Proyecto de Mejoras al Paisaje Urbano en Transbay Howard

Verano 2023

SFMTA.com/TransbayHoward



Resumen General

El Proyecto de Mejoras al Paisaje Urbano en Transbay Howard es un esfuerzo de implementar la infraestructura permanente y de alta calidad al paisaje urbano en Howard Street entre 4th Street y The Embarcadero a fin de mejorar la seguridad y la experiencia de viaje de todos los usuarios de las calles. Este proyecto le agrega a las mejoras de la seguridad en el tránsito previamente instaladas por el Proyecto Howard Street Quick-Build y los diseños del Plan South Downtown Design + Activation (Soda) del Departamento de Planificación de SF, y se conecta al diseño ya aprobado para Howard entre 11th Street y 4th Street.

Metas del Proyecto



Apoyar la Visión Cero y mejorar la seguridad en el tránsito. Este proyecto ayudará a mejorar la seguridad en el tránsito para todos los usuarios de las calles y apoyará el compromiso de nuestra Ciudad de priorizar la seguridad en el tránsito. En los últimos 5 años de la historia de colisiones en el tránsito, 100 colisiones ocurrieron en el área del proyecto.



Proporcionar un entorno conectado y cómodo para usar bicicletas y caminar. Este proyecto cerrará la brecha en la red de ciclovías, conectando Howard Street desde Embarcadero a 11th Street con mejoras al paisaje urbano como el paisajismo, mejoras para los peatones, y cambios en los semáforos.

Proporcionar espacio para carga comercial y de pasajeros. Un diseño de ciclovías protegidas se adapta a las actividades de carga de los vehículos y reduce los conflictos en las calles.

Cronología del proyecto





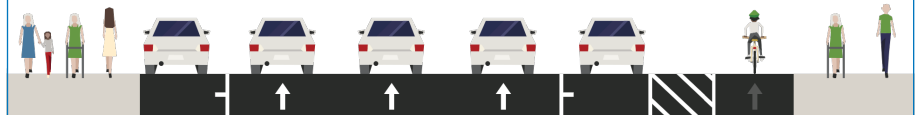
Alcance del proyecto

Mejoras propuestas

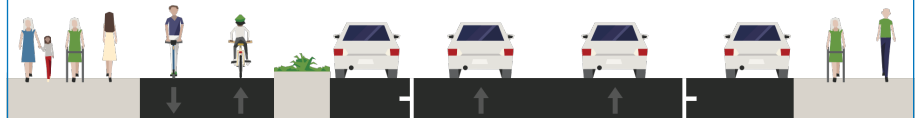
Este proyecto está considerando las siguientes mejoras:

- Cambios en los semáforos para incrementar la seguridad para las personas caminando y cruzando la calle en bicicleta
- Ajustar el tamaño y la colocación de las zonas de carga de pasajeros y carga comercial
- Reducción de los carriles de viaje a fin de promover una reducción en la velocidad de los vehículos y crear espacio para la transportación activa
- Mejoras al paisaje urbano tales como hacerlo más amigable al ambiente, bulbos salientes, e isletas para mejorar la experiencia en la calle

Configuración típica de la calle existente



Configuración típica de la calle propuesta



Entre las calles 4th y Fremont



Entre las calles Fremont y The Embarcadero

Para obtener más información, por favor visite [SFMTA.com/TransbayHoward](https://www.sfmta.com/TransbayHoward) o comuníquese con [TransbayHoward@SFMTA.com](mailto:TransbayHoward@SFMFTA.com)

311 Free language assistance / 免費語言協助 / Ayuda gratis con el idioma / Бесплатная помощь переводчиков / Trợ giúp Thông dịch Miễn phí / Assistance linguistique gratuite / 無料の言語支援 / 무료 언어 지원 / Libreng tulong para sa wikang Filipino / การช่วยเหลือทางด้านภาษาโดยไม่เสียค่าใช้จ่าย / خط المساعدة المجاني على الرقم



Transbay Howard 街景改善工程

夏季 2023

SFMTA.com/TransbayHoward



概述

Transbay Howard 街景改善工程旨在沿著 4th Street 和 Embarcadero 之間的 Howard Street 路段建設永久、優質的街景基礎設施，以改善所有道路使用者的安全和通行體驗。本工程是基於 Howard Street Quick-Build 工程先前裝設的交通安全改進措施，以及三藩市規劃局 (SF Planning Department) 針對「南市中心設計+啟動」(South Downtown Design + Activation, Soda) 計畫的設計，並連接 Howard 在 11th Street 和 4th Street 之間的路段已經批准的設計。

工程目標



支持「零死亡願景」(Vision Zero) 並改善交通安全
本工程將有助於改善所有道路使用者的交通安全，並履行三藩市視交通安全為第一要務的承諾。在最近 5 年的車禍史中，工程區域內發生了 100 起事故。

提供一個連接交通且安全舒適的騎自行車和步行環境
本工程將填補自行車道交通網的空白，連接 Howard Street 從 Embarcadero 到 11th Street 之間的路段，並進行街景升級，如景觀設計、改善人行道和改變交通號誌。



為商業裝卸區和乘客候車區提供空間
受保護的自行車道設計可容納車輛上下客貨活動，並減少道路衝突。

時間線

2021-2022 年
外展和設計

2023 年冬季
環境審查和工程批准

2024 年
詳細設計

2025-2026 年
實施

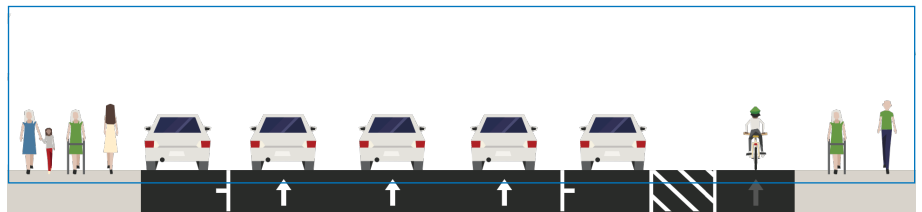
Transbay Howard 街景改善工程

夏季 2023

SFMTA.com/TransbayHoward



現有街道典型的配置

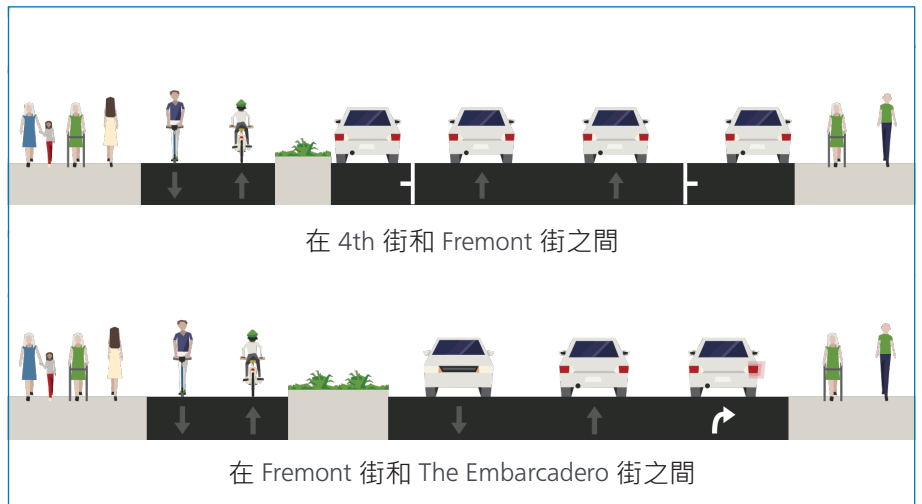


建議的改進措施

本工程正在考慮以 改進措施:

- 改變交通燈以提高人們步行和騎自行車過馬路的安全性
- 調整乘客候車區和商業裝卸區的大小和位置
- 減少通行車道以促進車輛慢速行駛，為動態交街景升級，如綠化、延展路緣和交通分隔島
- 以提升街道通行體驗

擬議街道典型的配置



如需詳細資訊，請造訪 [SFMTA.com/TransbayHoward](https://sfmta.com/transbayhoward) 或聯絡 TransbayHoward@SFMTA.com

311 Free language assistance / 免費語言協助 / Ayuda gratis con el idioma / Бесплатная помощь переводчиков / Trợ giúp Thông dịch Miễn phí / Assistance linguistique gratuite / 無料の言語支援 / 무료 언어 지원 / Libreng tulong para sa wikang Filipino / การช่วยเหลือทางด้านภาษาโดยไม่เสียค่าใช้จ่าย / خط المساعدة المجاني على الرقم

