








District 11 Near-Term Traffic Calming Project

Proyecto a corto plazo 第十一區短期交通減速項目

-  **D11 Boundary**
El límite de D11 第十一區區界
-  **Parks**
Los Parques 公園
-  **Schools**
Las Escuelas 學校
-  **Existing Humps**
Los Topes Actuales 現有的減速路突坡
-  **Existing Traffic Circle**
La Rotonda Actual 現有交通圈
-  **Proposed Raised X-Walks**
Los Cruces de Peatones- Propuestos 建議凸的人行橫道
-  **Proposed Spring 2019 Humps**
Los Topes - Propuestos 年春天的減速路突坡



All proposed measures on this map must be approved at a SFMTA Public Hearing prior to construction
 Todas las medidas propuestas en este mapa deben aprobarse en una audiencia pública de SFMTA antes de construcción
 此地圖上的所有擬議措施必須在施工前獲得三藩市交通局公眾聽證會才能批准

